Comune di VERGATO
Provincia di Bologna



PSC in forma associata dei Comuni di Marzabotto e Vergato

CENSIMENTO DEGLI EDIFICI DI INTERESSE STORICO E TESTIMONIALE

SCHEDE NN. 302 - 400

progetti & ricerche
Oikos
Urbanistica Architettura Ambiente

GENNAIO 2016



Comune di VERGATO
Provincia di Bologna

Piano Strutturale Comunale in forma associata dei Comuni di Marzabotto e Vergato

CENSIMENTO DEGLI EDIFICI DI INTERESSE STORICO E TESTIMONIALE

SCHEDE NN. 302 - 400

Il Sindaco
MASSIMO GNUDI

Assessore all'Urbanistica	Il Segretario Generale
PIER ANTONIO GOZZOLI	FRANCA LEONARDI

Progettista Responsabile:

Roberto Farina (*OIKOS Ricerche s.r.l.)*

Gruppo di lavoro OIKOS Ricerche:
Alessandra Carini (coord. operativo)
Diego Pellattiero
Sara Maldina
Antonio Conticello

Responsabile del procedimento

Katia Lenzi

Ufficio Tecnico
Giovanni Facciorusso
Gianpaolo Zaccanti



GENNAIO 2016

COMUNE DI VERGATO

CENSIMENTO DEGLI EDIFICI DI INTERESSE STORICO E TESTIMONIALE

Scheda 302

INQUADRAMENTO TERRITORIALE

Territorio: **Rurale** Località: **Razzola**

Toponimo **Quaderlina** Via: **Via Rappolo (Localita' Quaderlino)**

Centro storico/Nucleo storico: ☐ Complesso edilizio: ☑ Unità edilizie: Principali **1** Accessorie **2**

Contesto vegetazionale: **Agricolo** Recinzione ☐

Sistema di accesso: **Accesso da area privata o strada privata**

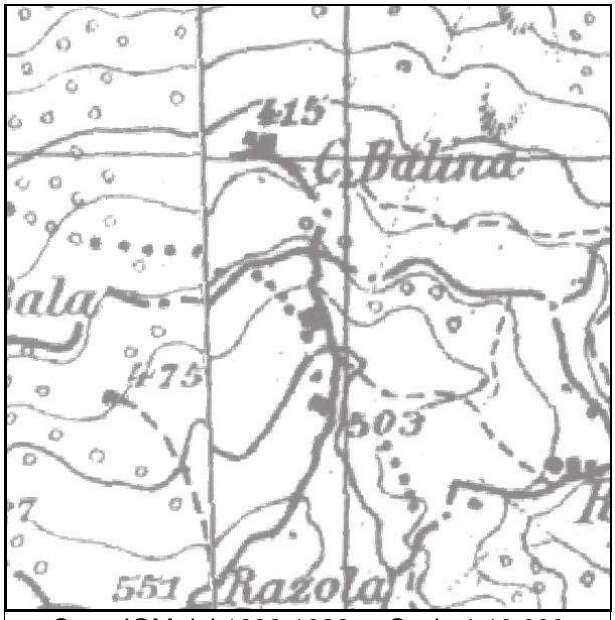

Carta IGM del 1932-1933 - Scala 1:10.000

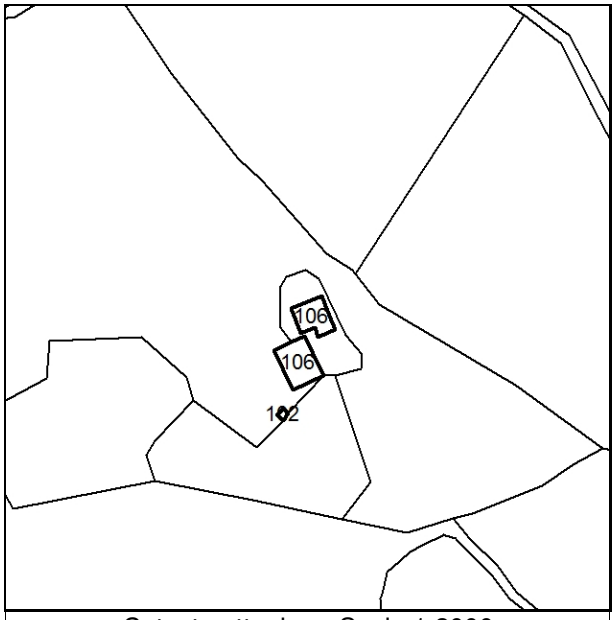

Catasto attuale - Scala 1:2000

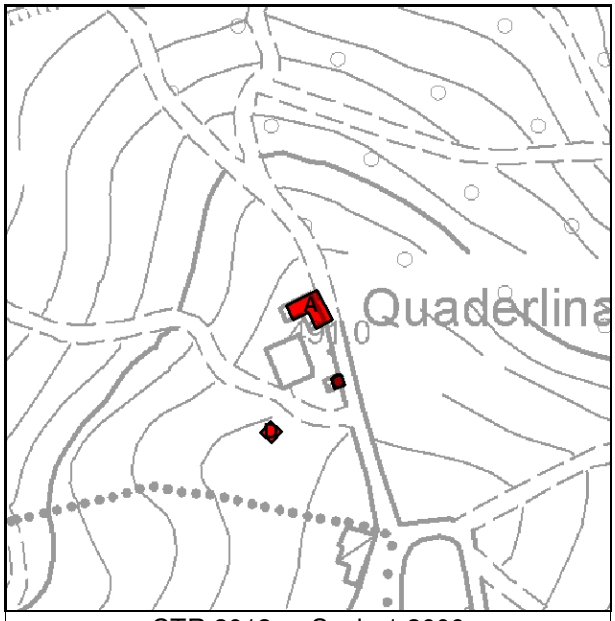

CTR 2013 - Scala 1:2000



Ortofoto AGEA 2011 - Scala 1:2000

Data: rilevatore:

SCHEDA: 302 **EDIFICIO: A**

Località: **Razzola** Toponimo: **Quaderlina**

Via: **Via Rappolo (Localita' Quaderlino)** Foglio **41** Particelle: **106**

Posizione geografica WGS 1984
Longitutine: **11° 4' 43,821" E** Latitudine: **44° 17' 4,560" N**

Coordinate proiettate ED50 UTM-32N
EST: **665953,76** NORD: **4905781,98**

Tipologia originaria: **Residenza rurale**

Stato di conservazione: **Mediocre**

Uso attuale prevalente

Note:

Utilizzato ☐

Presenza superfetazioni ☐

Presenza ampliamenti ☐

Presenza di elementi incongrui ☐



Foto n. **302A1**



Foto n. **302A2**

ELEMENTI ARCHITETTONICI E DECORATIVI

Paramento della facciata: **Pietra** / **Intonaco**

Elementi di pregio / di interesse testimoniale:

Elementi e materiali incongrui:

Note:

COMUNE DI VERGATO

CENSIMENTO DEGLI EDIFICI DI INTERESSE STORICO E TESTIMONIALE

Scheda 303

INQUADRAMENTO TERRITORIALE

Territorio: **Rurale** Località: **Molino del Grillo**

Toponimo **La Siepe** Via: **Via Siepe**

Centro storico/Nucleo storico: ☐ Complesso edilizio: ☑ Unità edilizie: Principali **1** Accessorie **1**

Contesto vegetazionale: **Bosco e prati** Recinzione ☑

Sistema di accesso: **Accesso da area privata o strada privata**

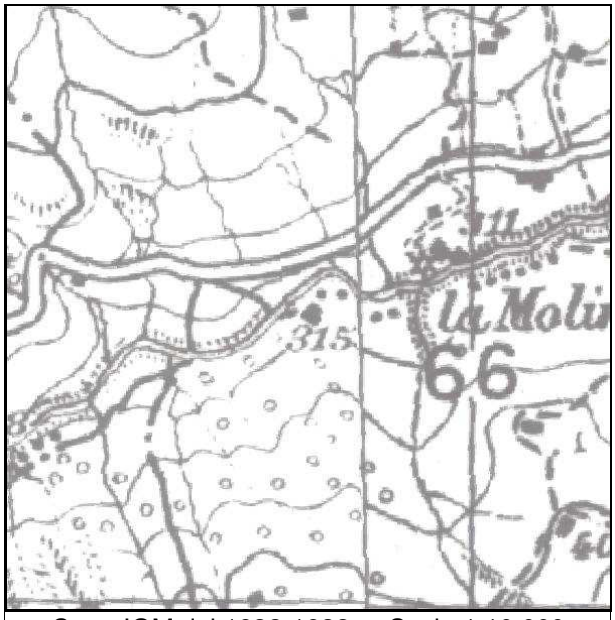

Carta IGM del 1932-1933 - Scala 1:10.000

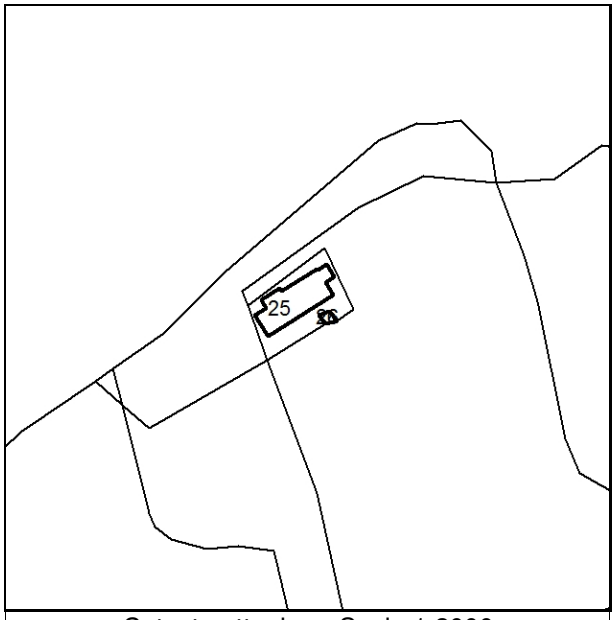

Catasto attuale - Scala 1:2000

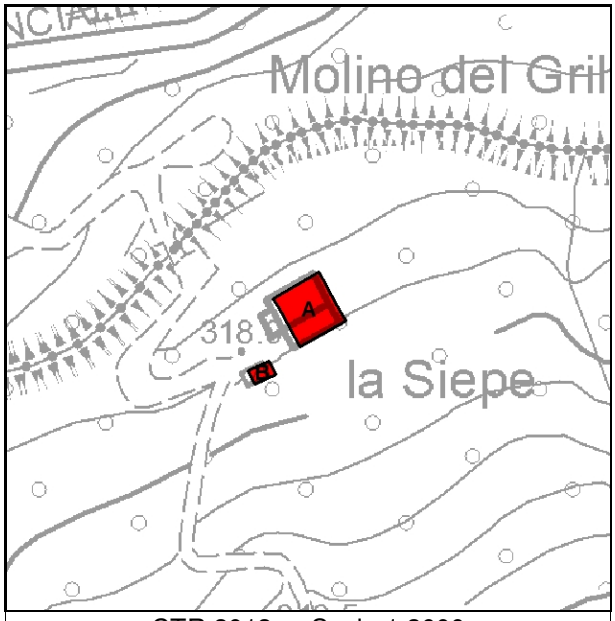

CTR 2013 - Scala 1:2000



Ortofoto AGEA 2011 - Scala 1:2000

Data: rilevatore:

SCHEDA: 303 **EDIFICIO: A**

Località: **Molino del Grillo** Toponimo: **La Siepe**

Via: **Via Siepe** Foglio **52** Particelle: **25,26**

Posizione geografica WGS 1984
Longitutine: **11° 4' 34,611" E** Latitudine: **44° 16' 19,150" N**

Coordinate proiettate ED50 UTM-32N
EST: **665785,1** NORD: **4904375,7**

Tipologia originaria: **Residenza rurale**

Stato di conservazione: **Buono** / **discreto**

Uso attuale prevalente **Residenza**

Note:

Utilizzato ☑

Presenza superfetazioni ☑

Presenza ampliamenti ☐

Presenza di elementi incongrui ☐



Foto n. **303A1**

Foto n. **303A2**

ELEMENTI ARCHITETTONICI E DECORATIVI

Paramento della facciata: **Pietra**

Elementi di pregio / di interesse testimoniale:

Elementi e materiali incongrui: **Aperture, Tettoie**

Note:

COMUNE DI VERGATO

CENSIMENTO DEGLI EDIFICI DI INTERESSE STORICO E TESTIMONIALE

Scheda 304

INQUADRAMENTO TERRITORIALE

Territorio: **Rurale** Località: **Ranfamone**

Toponimo **Ranfamone** Via: **Via Roncafamone**

Centro storico/Nucleo storico: ☐ Complesso edilizio: ☑ Unità edilizie: Principali **2** Accessorie **6**

Contesto vegetazionale: Recinzione ☐

Sistema di accesso: **Accesso da area privata o strada privata**

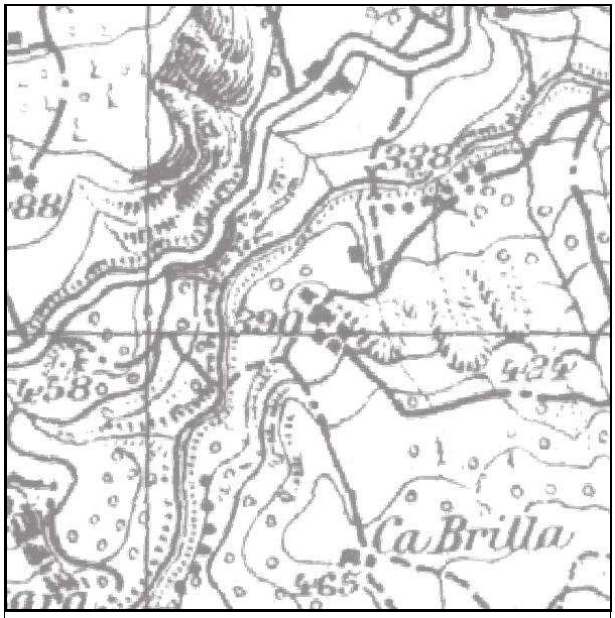

Carta IGM del 1932-1933 - Scala 1:10.000

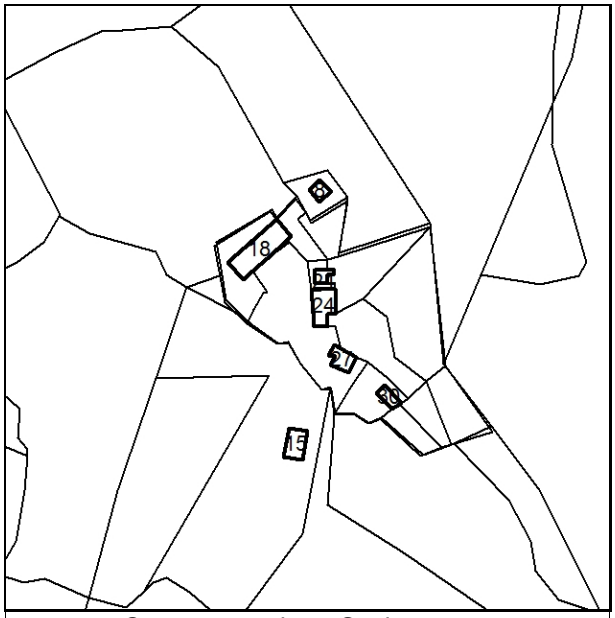

Catasto attuale - Scala 1:2000

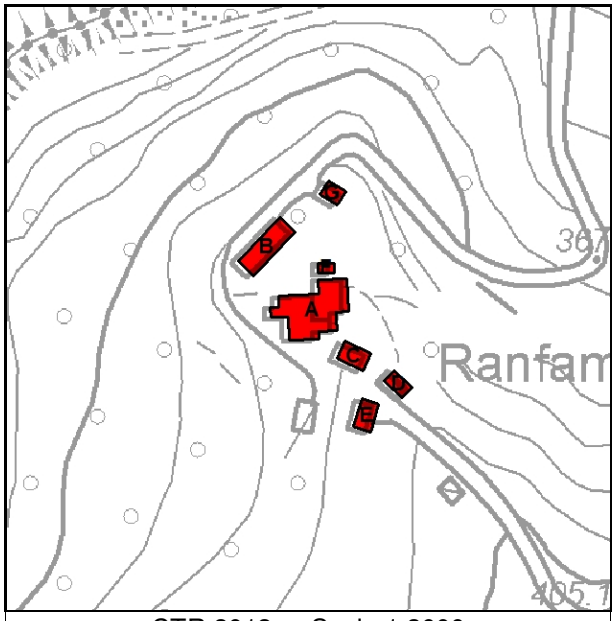

CTR 2013 - Scala 1:2000



Ortofoto AGEA 2011 - Scala 1:2000

Data: rilevatore:

SCHEDA: 304 EDIFICIO: B

Località: **Ranfamone** Toponimo: **Ranfamone**

Via: **Via Roncafamone** Foglio **51** Particelle: **18**

Posizione geografica WGS 1984
Longitutine: **11° 4' 8,313" E** Latitudine: **44° 16' 8,655" N**

Coordinate proiettate ED50 UTM-32N
EST: **665210,26** NORD: **4904037,17**

Tipologia originaria: **Stalla/fienile**

Stato di conservazione: **Cattivo**

Uso attuale prevalente **Deposito**

Note: **presenza di lesioni evidenti**

Utilizzato ☑

Presenza superfetazioni ☐

Presenza ampliamenti ☐

Presenza di elementi incongrui ☐



Foto n. **304B1**



Foto n. **304B2**

ELEMENTI ARCHITETTONICI E DECORATIVI

Paramento della facciata: **Pietra**

Elementi di pregio / di interesse testimoniale: **Struttura della copertura in legno, Angolari in pietra**

Elementi e materiali incongrui: **Tamponamenti**

Note:

SCHEDA: 304 **EDIFICIO: C**

Località: **Ranfamone** Toponimo: **Ranfamone**

Via: **Via Roncafamone** Foglio **51** Particelle: **27**

Posizione geografica WGS 1984
Longitutine: **11° 4' 9,320" E** Latitudine: **44° 16' 7,696" N**

Coordinate proiettate ED50 UTM-32N
EST: **665233,33** NORD: **4904008,14**

Tipologia originaria: **Fienile**

Stato di conservazione: **Mediocre**

Uso attuale prevalente **Deposito**

Note:

Utilizzato ☑

Presenza superfetazioni ☑

Presenza ampliamenti ☐

Presenza di elementi incongrui ☐



Foto n. **304C1**



Foto n. **304C2**

ELEMENTI ARCHITETTONICI E DECORATIVI

Paramento della facciata: **Pietra, Pietra / Intonaco**

Elementi di pregio / di interesse testimoniale:

Elementi e materiali incongrui: **Tamponamenti**

Note:

SCHEDA: 304 **EDIFICIO: D**

Località: **Ranfamone** Toponimo: **Ranfamone**

Via: **Via Roncafamone** Foglio **51** Particelle: **30**

Posizione geografica WGS 1984
Longitutine: **11° 4' 9,841" E** Latitudine: **44° 16' 7,447" N**

Coordinate proiettate ED50 UTM-32N
EST: **665245,08** NORD: **4904000,74**

Tipologia originaria: **Manufatto accessorio urbano o rurale**

Stato di conservazione: **Cattivo**

Uso attuale prevalente **Deposito**

Note:

Utilizzato ☑

Presenza superfetazioni ☑

Presenza ampliamenti ☑

Presenza di elementi incongrui ☐



Foto n. **304D1**



Foto n. **304D2**

ELEMENTI ARCHITETTONICI E DECORATIVI

Paramento della facciata: **Pietra**

Elementi di pregio / di interesse testimoniale:

Elementi e materiali incongrui: **Tettoie**

Note:

SCHEDA: 304 **EDIFICIO: F**

Località: **Ranfamone** Toponimo: **Ranfamone**

Via: **Via Roncafamone** Foglio **51** Particelle: **496**

Posizione geografica WGS 1984
Longitutine: **11° 4' 9,017" E** Latitudine: **44° 16' 8,459" N**

Coordinate proiettate ED50 UTM-32N
EST: **665226,02** NORD: **4904031,5**

Tipologia originaria: **Residenza rurale**

Stato di conservazione: **Mediocre**

Uso attuale prevalente **Residenza**

Note:

Utilizzato ☑

Presenza superfetazioni ☐

Presenza ampliamenti ☐

Presenza di elementi incongrui ☐



Foto n. **304F1**



Foto n. **304F2**

ELEMENTI ARCHITETTONICI E DECORATIVI

Paramento della facciata: **Pietra**

Elementi di pregio / di interesse testimoniale:

Elementi e materiali incongrui: **Scale esterne, Aperture**

Note:

COMUNE DI VERGATO

CENSIMENTO DEGLI EDIFICI DI INTERESSE STORICO E TESTIMONIALE

Scheda 306

INQUADRAMENTO TERRITORIALE

Territorio: **Rurale** Località: **Poggio di guardia**

Toponimo **Belvedere** Via: **Via del Pigiolo**

Centro storico/Nucleo storico: ☐ Complesso edilizio: ☐ Unità edilizie: Principali Accessorie **0**

Contesto vegetazionale: **Bosco e prati** Recinzione ☐

Sistema di accesso: **Accesso da area privata o strada privata**

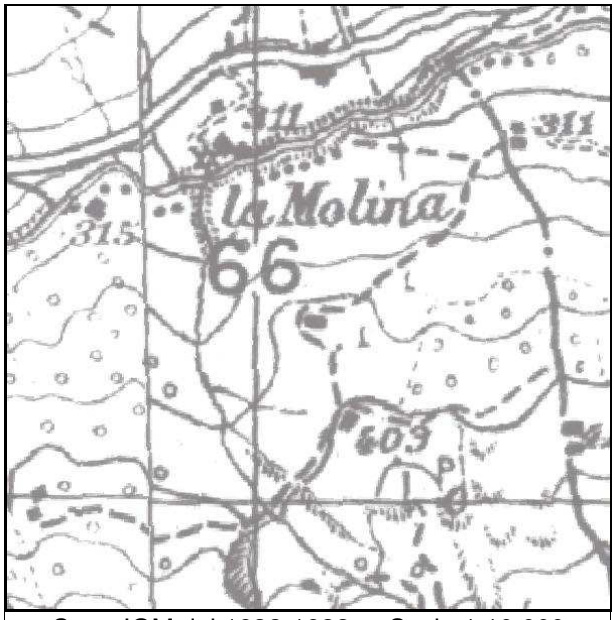

Carta IGM del 1932-1933 - Scala 1:10.000

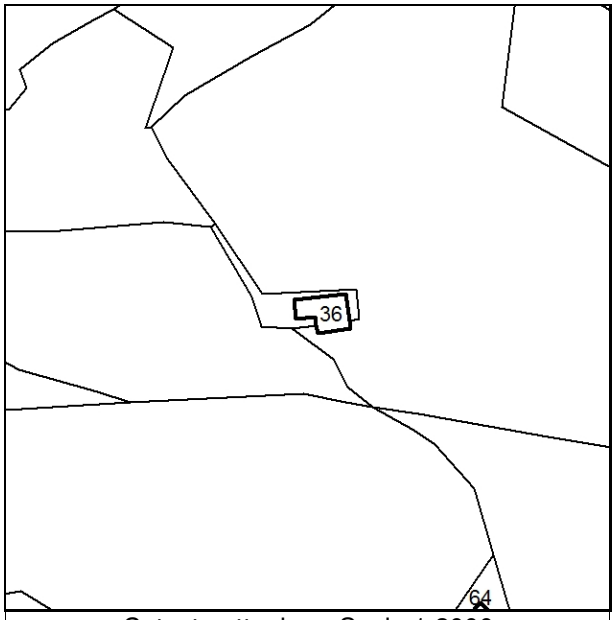

Catasto attuale - Scala 1:2000

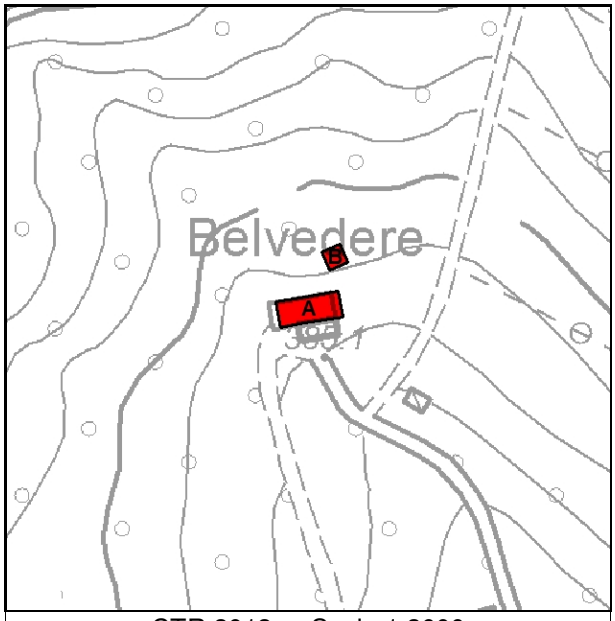

CTR 2013 - Scala 1:2000



Ortofoto AGEA 2011 - Scala 1:2000

Data: rilevatore:

SCHEDA: 306 **EDIFICIO: A**

Località: **Poggio di guardia** Toponimo: **Belvedere**

Via: **Via del Pigiolo** Foglio **52** Particelle: **36**

Posizione geografica WGS 1984
Longitutine: **11° 4' 47,400" E** Latitudine: **44° 16' 14,387" N**

Coordinate proiettate ED50 UTM-32N
EST: **666072,35** NORD: **4904235,93**

Tipologia originaria: **Residenza rurale + stalla / fienile**

Stato di conservazione: **Buono / discreto**

Uso attuale prevalente **Residenza**

Note:

Utilizzato ☑

Presenza superfetazioni ☐

Presenza ampliamenti ☐

Presenza di elementi incongrui ☐



Foto n. **306A1**



Foto n. **306A2**

ELEMENTI ARCHITETTONICI E DECORATIVI

Paramento della facciata: **Pietra / Intonaco**

Elementi di pregio / di interesse testimoniale:

Elementi e materiali incongrui: **Aperture, Tamponamenti, Strutture in c.a. a vista, Copertura**

Note:

COMUNE DI VERGATO

CENSIMENTO DEGLI EDIFICI DI INTERESSE STORICO E TESTIMONIALE

Scheda 308

INQUADRAMENTO TERRITORIALE

Territorio: **Rurale** Località: **Pigiolo**

Toponimo **Pigiolo** Via: **Via del Pigiolo**

Centro storico/Nucleo storico: ☐ Complesso edilizio: ☑ Unità edilizie: Principali **1** Accessorie **1**

Contesto vegetazionale: **Prati e alberi** Recinzione ☐

Sistema di accesso: **Accesso da area privata o strada privata**

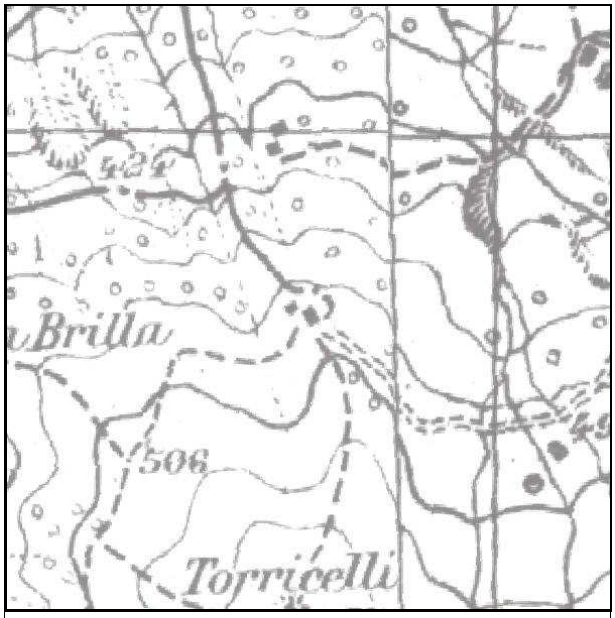

Carta IGM del 1932-1933 - Scala 1:10.000

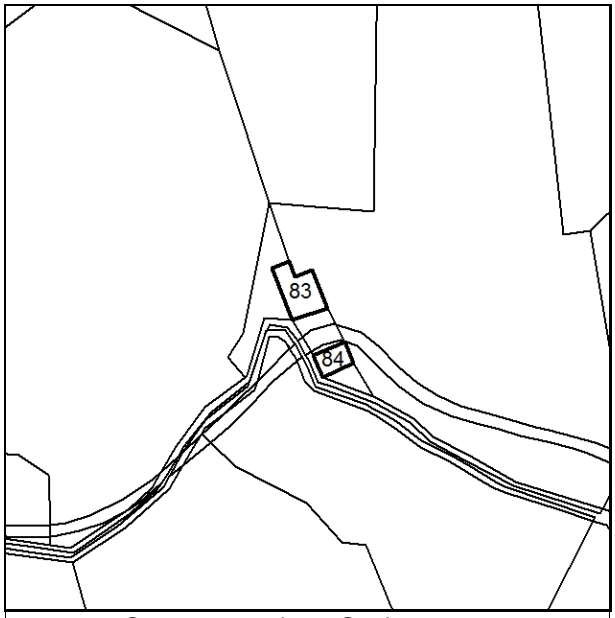

Catasto attuale - Scala 1:2000

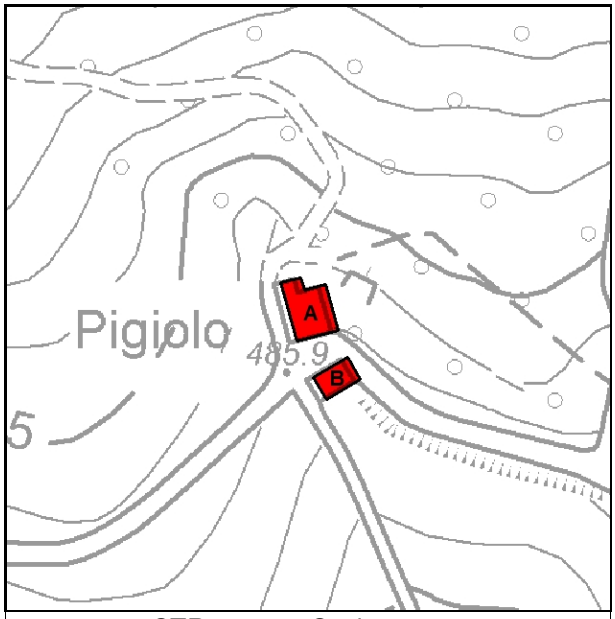

CTR 2013 - Scala 1:2000



Ortofoto AGEA 2011 - Scala 1:2000

Data: rilevatore:

SCHEDA: 308 **EDIFICIO: A**

Località: **Pigiolo** Toponimo: **Pigiolo**

Via: **Via del Pigiolo** Foglio **52** Particelle: **83**

Posizione geografica WGS 1984
Longitutine: **11° 4' 32,510" E** Latitudine: **44° 15' 58,941" N**

Coordinate proiettate ED50 UTM-32N
EST: **665754,31** NORD: **4903751**

Tipologia originaria: **Residenza rurale + stalla / fienile**

Stato di conservazione: **Mediocre**

Uso attuale prevalente

Note:

Utilizzato ☐

Presenza superfetazioni ☐

Presenza ampliamenti ☐

Presenza di elementi incongrui ☐



Foto n. **308A1**



Foto n. **308A2**

ELEMENTI ARCHITETTONICI E DECORATIVI

Paramento della facciata: **Pietra**

Elementi di pregio / di interesse testimoniale:

Elementi e materiali incongrui:

Note:

COMUNE DI VERGATO

CENSIMENTO DEGLI EDIFICI DI INTERESSE STORICO E TESTIMONIALE

Scheda 309

INQUADRAMENTO TERRITORIALE

Territorio: **Rurale** Località: **Bocca Vigliana**

Toponimo **Mo del Cucco** Via: **Via Molino del Cucco**

Centro storico/Nucleo storico: ☐ Complesso edilizio: ☑ Unità edilizie: Principali **3** Accessorie **0**

Contesto vegetazionale: Recinzione ☐

Sistema di accesso: **Accesso da area privata o strada privata**



Carta IGM del 1932-1933 - Scala 1:10.000

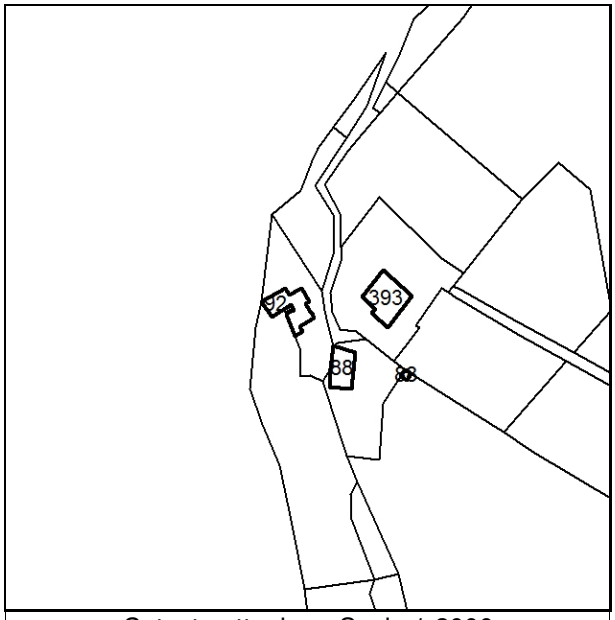

Catasto attuale - Scala 1:2000

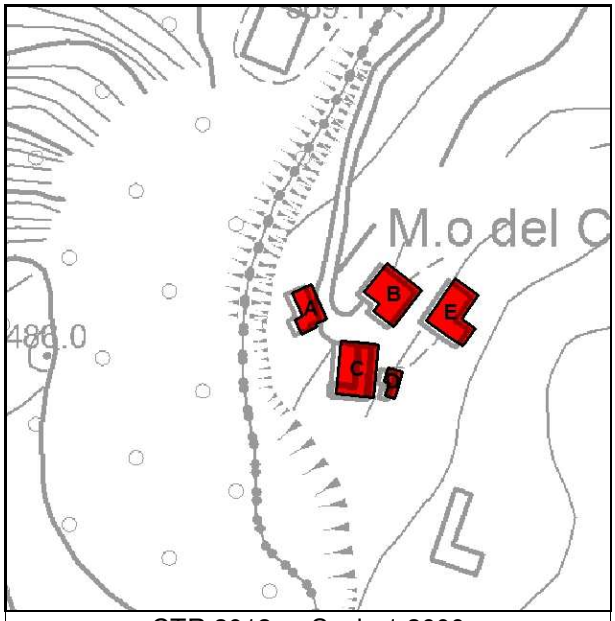

CTR 2013 - Scala 1:2000



Ortofoto AGEA 2011 - Scala 1:2000

Data: rilevatore:

SCHEDA: 309 **EDIFICIO: A**

Località: **Bocca Vigliana** Toponimo: **Mo del Cucco**

Via: **Via Molino del Cucco** Foglio **51** Particelle: **92**

Posizione geografica WGS 1984
Longitutine: **11° 3' 55,400" E** Latitudine: **44° 15' 51,804" N**

Coordinate proiettate ED50 UTM-32N
EST: **664937,07** NORD: **4903510,04**

Tipologia originaria: **Edificio produttivo caseificio, fornace, m**

Stato di conservazione: **Buono / discreto**

Uso attuale prevalente **Residenza**

Note:

Utilizzato ☑

Presenza superfetazioni ☐

Presenza ampliamenti ☐

Presenza di elementi incongrui ☐



Foto n. **309A1**

Foto n. **309A2**

ELEMENTI ARCHITETTONICI E DECORATIVI

Paramento della facciata: **Pietra**

Elementi di pregio / di interesse testimoniale: **Rivestimenti, zoccolature, bugnati in pietra naturale, Cornici su aperture**

Elementi e materiali incongrui:

Note:

COMUNE DI VERGATO

CENSIMENTO DEGLI EDIFICI DI INTERESSE STORICO E TESTIMONIALE

Scheda 312

INQUADRAMENTO TERRITORIALE

Territorio: **Rurale** Località: **Bocca Vigliana**

Toponimo Via: **Via del Pigiolo**

Centro storico/Nucleo storico: ☐ Complesso edilizio: ☑ Unità edilizie: Principali **3** Accessorie **0**

Contesto vegetazionale: **Prati e alberi** Recinzione ☐

Sistema di accesso: **Accesso da area privata o strada privata**

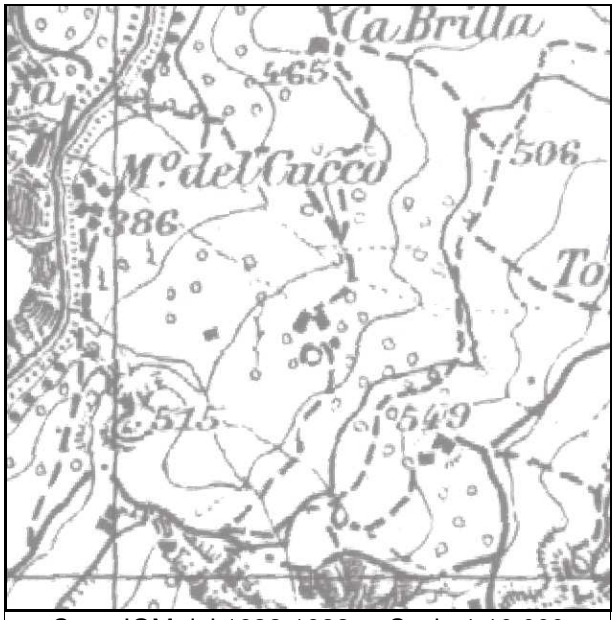

Carta IGM del 1932-1933 - Scala 1:10.000



Catasto attuale - Scala 1:2000

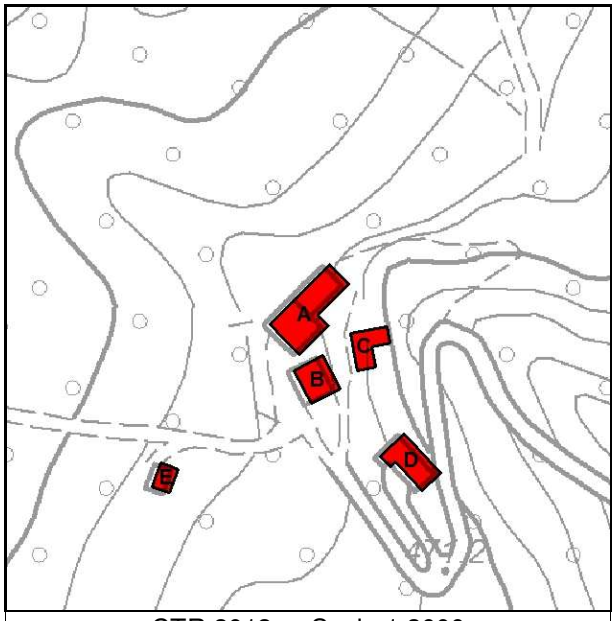

CTR 2013 - Scala 1:2000



Ortofoto AGEA 2011 - Scala 1:2000

Data: rilevatore:

SCHEDA: 312 **EDIFICIO: A**

Località: **Bocca Vigliana** Toponimo:

Via: **Via del Pigiolo** Foglio **51** Particelle: **106,108**

Posizione geografica WGS 1984
Longitutine: **11° 4' 9,917" E** Latitudine: **44° 15' 46,064" N**

Coordinate proiettate ED50 UTM-32N
EST: **665263,39** NORD: **4903341,02**

Tipologia originaria: **Residenza rurale + stalla / fienile**

Stato di conservazione: **Buono / discreto**

Uso attuale prevalente **Residenza**

Note:

Utilizzato ☑

Presenza superfetazioni ☑

Presenza ampliamenti ☐

Presenza di elementi incongrui ☐



Foto n. **312A1**



Foto n. **312A2**

ELEMENTI ARCHITETTONICI E DECORATIVI

Paramento della facciata: **Pietra**

Elementi di pregio / di interesse testimoniale: **Cornici su aperture, Archi in pietra o muratura, Stemmi, lapidi, edicole murarie, nicchie per statue votive, rosoni, Contrafforte**

Elementi e materiali incongrui:

Note:

SCHEDA: 312 **EDIFICIO: B**

Località: **Bocca Vigliana** Toponimo:

Via: **Via del Pigiolo** Foglio **51** Particelle: **110**

Posizione geografica WGS 1984
Longitutine: **11° 4' 9,990" E** Latitudine: **44° 15' 45,468" N**

Coordinate proiettate ED50 UTM-32N
EST: **665265,49** NORD: **4903322,69**

Tipologia originaria: **Stalla/fienile**

Stato di conservazione: **Buono / discreto**

Uso attuale prevalente **Deposito**

Note:

Utilizzato ☑

Presenza superfetazioni ☐

Presenza ampliamenti ☑

Presenza di elementi incongrui ☐



Foto n. **312B1**

Foto n. **312B2**

ELEMENTI ARCHITETTONICI E DECORATIVI

Paramento della facciata: **Pietra**

Elementi di pregio / di interesse testimoniale: **Angolari in muratura, Cornici su aperture**

Elementi e materiali incongrui:

Note:

SCHEDA: 312 EDIFICIO: C

Località: **Bocca Vigliana** Toponimo:

Via: **Via del Pigiolo** Foglio **51** Particelle: **107**

Posizione geografica WGS 1984
Longitutine: **11° 4' 10,612" E** Latitudine: **44° 15' 45,745" N**

Coordinate proiettate ED50 UTM-32N
EST: **665279,05** NORD: **4903331,58**

Tipologia originaria:

Stato di conservazione:

Uso attuale prevalente

Note:

Utilizzato ☐

Presenza superfetazioni ☐

Presenza ampliamenti ☐

Presenza di elementi incongrui ☐

Foto n. **312C1**

Foto n. **312C2**

ELEMENTI ARCHITETTONICI E DECORATIVI

Paramento della facciata:

Elementi di pregio / di interesse testimoniale:

Elementi e materiali incongrui:

Note: **inaccessibile**

SCHEDA: 312 EDIFICIO: D

Località: **Bocca Vigliana** Toponimo:

Via: **Via del Pigiolo** Foglio **51** Particelle: **118**

Posizione geografica WGS 1984
Longitutine: **11° 4' 11,089" E** Latitudine: **44° 15' 44,742" N**

Coordinate proiettate ED50 UTM-32N
EST: **665290,41** NORD: **4903300,89**

Tipologia originaria: **Fienile**

Stato di conservazione: **Buono / discreto**

Uso attuale prevalente **Agricoltura e allevamento**

Note:

Utilizzato ☑

Presenza superfetazioni ☐

Presenza ampliamenti ☐

Presenza di elementi incongrui ☐



Foto n. **312D1**

Foto n. **312D2**

ELEMENTI ARCHITETTONICI E DECORATIVI

Paramento della facciata: **Pietra**

Elementi di pregio / di interesse testimoniale:

Elementi e materiali incongrui: **Tamponamenti**

Note:

COMUNE DI VERGATO

CENSIMENTO DEGLI EDIFICI DI INTERESSE STORICO E TESTIMONIALE

Scheda 318

INQUADRAMENTO TERRITORIALE

Territorio: **Rurale** Località: **Bocca Vigliana**

Toponimo **Ca' Pescar** Via: **Via del Pigiolo**

Centro storico/Nucleo storico: ☐ Complesso edilizio: ☑ Unità edilizie: Principali **1** Accessorie **1**

Contesto vegetazionale: **Bosco e prati** Recinzione ☐

Sistema di accesso: **Accesso da area privata o strada privata**

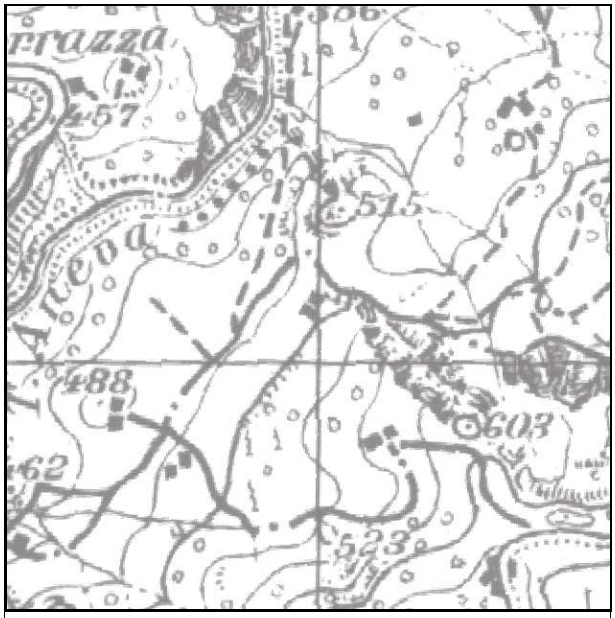

Carta IGM del 1932-1933 - Scala 1:10.000

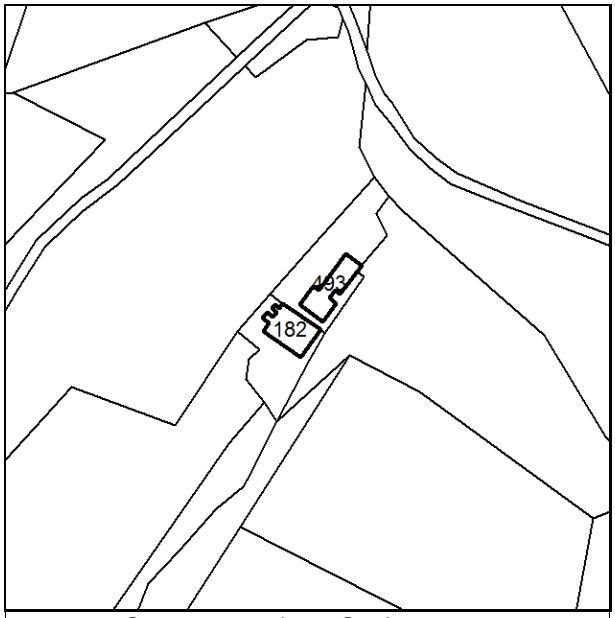

Catasto attuale - Scala 1:2000

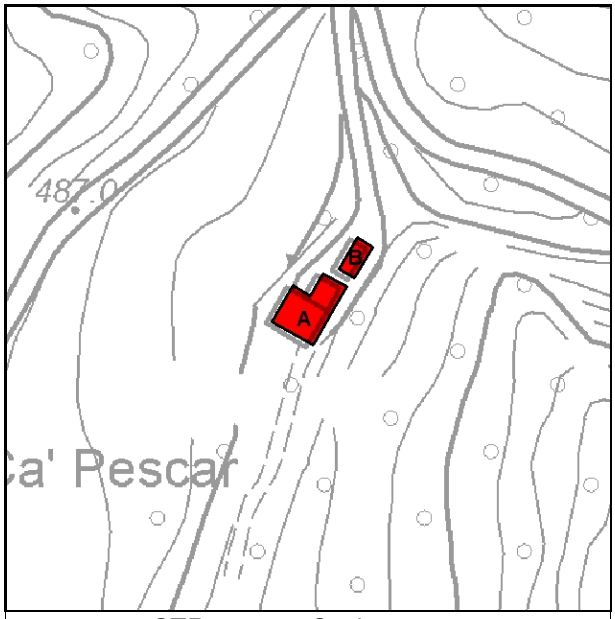

CTR 2013 - Scala 1:2000



Ortofoto AGEA 2011 - Scala 1:2000

Data: rilevatore:

SCHEDA: 318 **EDIFICIO: A**

Località: **Bocca Vigliana** Toponimo: **Ca' Pescar**

Via: **Via del Pigiolo** Foglio **51** Particelle: **182,493**

Posizione geografica WGS 1984
Longitutine: **11° 3' 57,435" E** Latitudine: **44° 15' 37,104" N**

Coordinate proiettate ED50 UTM-32N
EST: **664993,61** NORD: **4903057,61**

Tipologia originaria: **Residenza rurale**

Stato di conservazione: **Buono** / **discreto**

Uso attuale prevalente **Residenza**

Note:

Utilizzato ☑

Presenza superfetazioni ☐

Presenza ampliamenti ☐

Presenza di elementi incongrui ☐



Foto n. **318A1**



Foto n. **318A2**

ELEMENTI ARCHITETTONICI E DECORATIVI

Paramento della facciata: **Pietra** / **Intonaco**

Elementi di pregio / di interesse testimoniale:

Elementi e materiali incongrui: **Sopraelevazione**

Note:

SCHEDA: 318 **EDIFICIO: B**

Località: **Bocca Vigliana** Toponimo: **Ca' Pescar**

Via: **Via del Pigiolo** Foglio **51** Particelle: **493**

Posizione geografica WGS 1984
Longitutine: **11° 3' 58,000" E** Latitudine: **44° 15' 37,533" N**

Coordinate proiettate ED50 UTM-32N
EST: **665005,79** NORD: **4903071,17**

Tipologia originaria: **Manufatto accessorio urbano o rurale**

Stato di conservazione: **Mediocre**

Uso attuale prevalente

Note:

Utilizzato ☐

Presenza superfetazioni ☐

Presenza ampliamenti ☐

Presenza di elementi incongrui ☐



Foto n. **318B1**

Foto n. **318B2**

ELEMENTI ARCHITETTONICI E DECORATIVI

Paramento della facciata: **Pietra** / **Mattoni**

Elementi di pregio / di interesse testimoniale:

Elementi e materiali incongrui: **Tamponamenti**

Note:

COMUNE DI VERGATO

CENSIMENTO DEGLI EDIFICI DI INTERESSE STORICO E TESTIMONIALE

Scheda 320

INQUADRAMENTO TERRITORIALE

Territorio: **Rurale** Località: **Bocca Vigliana**

Toponimo **Casone** Via: **Via del Pigiolo**

Centro storico/Nucleo storico: ☐ Complesso edilizio: ☑ Unità edilizie: Principali **1** Accessorie **1**

Contesto vegetazionale: **Bosco e prati** Recinzione ☐

Sistema di accesso: **Accesso da area privata o strada privata**

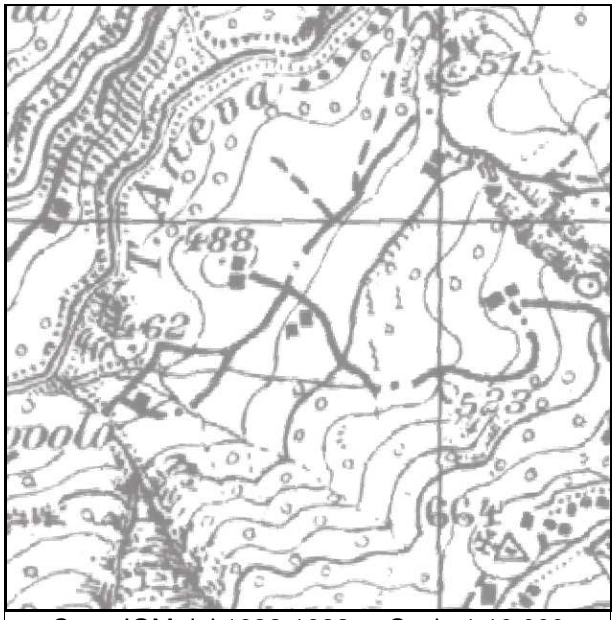

Carta IGM del 1932-1933 - Scala 1:10.000

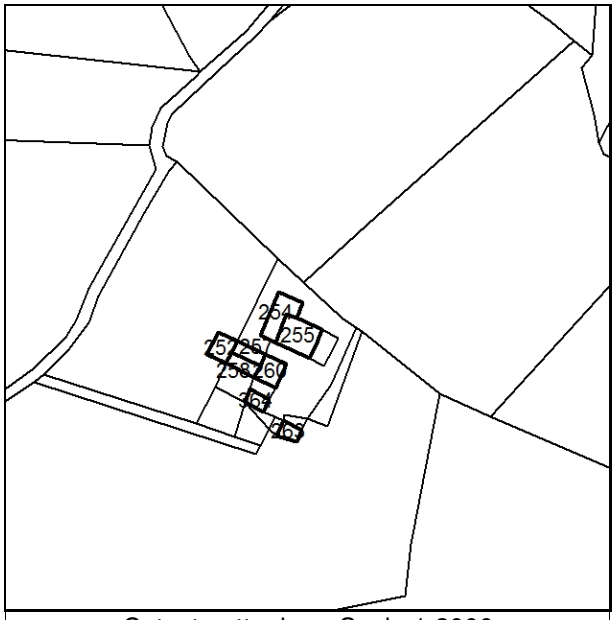

Catasto attuale - Scala 1:2000

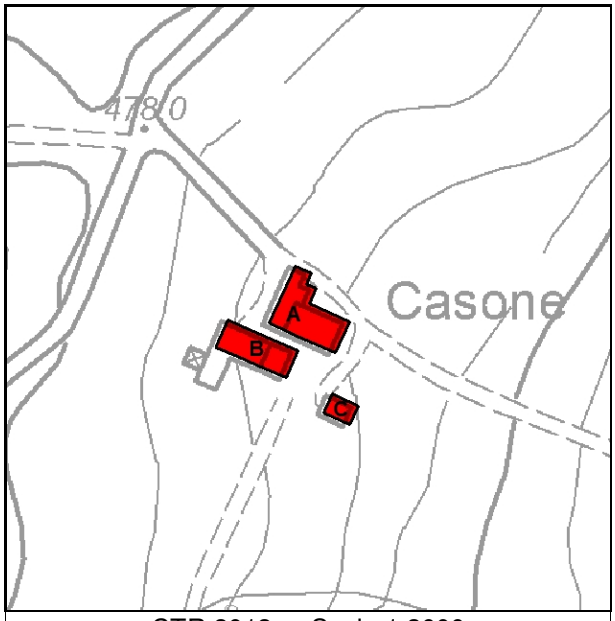

CTR 2013 - Scala 1:2000



Ortofoto AGEA 2011 - Scala 1:2000

Data: rilevatore:

SCHEDA: 320 **EDIFICIO: A**

Località: **Bocca Vigliana** Toponimo: **Casone**

Via: **Via del Pigiolo** Foglio **51** Particelle: **254,255**

Posizione geografica WGS 1984
Longitutine: **11° 3' 49,940" E** Latitudine: **44° 15' 31,127" N**

Coordinate proiettate ED50 UTM-32N
EST: **664832,05** NORD: **4902868,99**

Tipologia originaria: **Residenza rurale**

Stato di conservazione: **Mediocre**

Uso attuale prevalente **Residenza**

Note:

Utilizzato ☑

Presenza superfetazioni ☑

Presenza ampliamenti ☐

Presenza di elementi incongrui ☐



Foto n. **320A1**



Foto n. **320A2**

ELEMENTI ARCHITETTONICI E DECORATIVI

Paramento della facciata: **Intonaco**

Elementi di pregio / di interesse testimoniale: **Contrafforte**

Elementi e materiali incongrui:

Note:

COMUNE DI VERGATO

CENSIMENTO DEGLI EDIFICI DI INTERESSE STORICO E TESTIMONIALE

Scheda 321

INQUADRAMENTO TERRITORIALE

Territorio: **Rurale** Località: **Bocca Vigliana**

Toponimo **Poggio** Via: **Via Castelnuovo**

Centro storico/Nucleo storico: ☐ Complesso edilizio: ☐ Unità edilizie: Principali **0** Accessorie **0**

Contesto vegetazionale: Recinzione ☐

Sistema di accesso: **Accesso da area privata o strada privata**

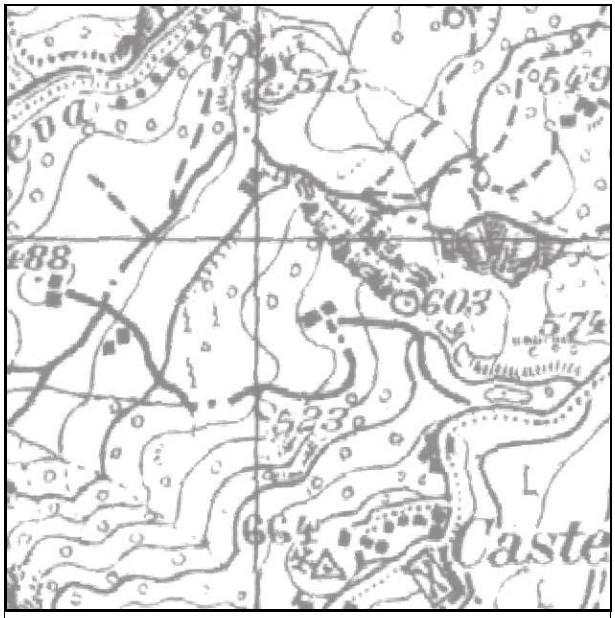

Carta IGM del 1932-1933 - Scala 1:10.000

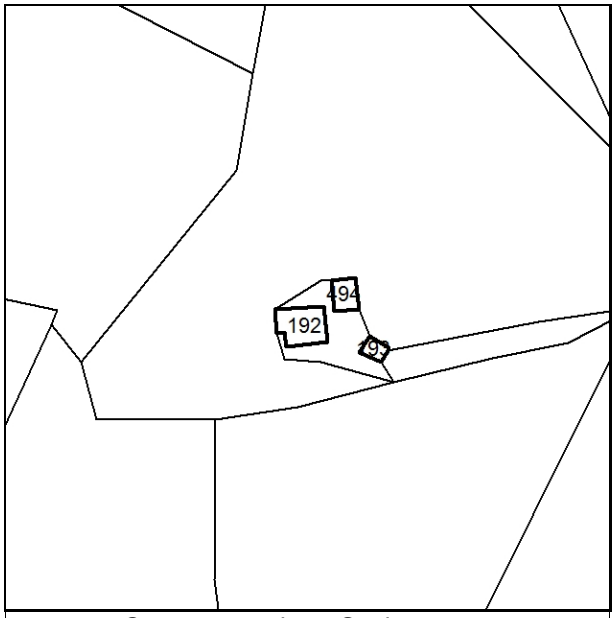

Catasto attuale - Scala 1:2000

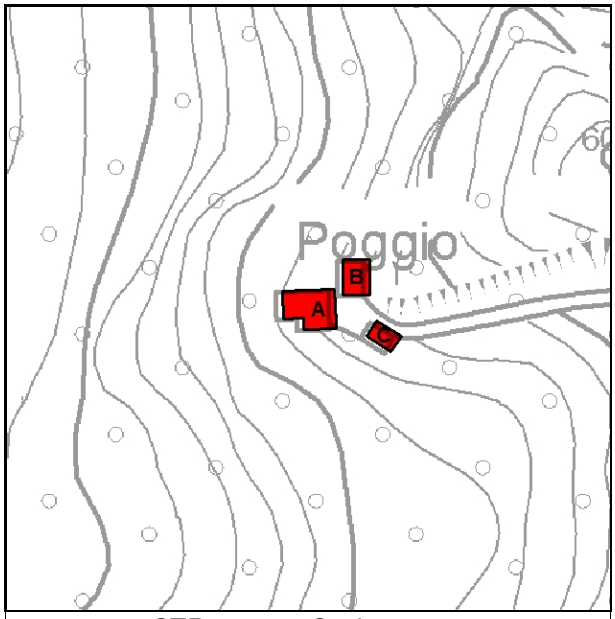

CTR 2013 - Scala 1:2000



Ortofoto AGEA 2011 - Scala 1:2000

Data: rilevatore:

SCHEDA: 321 EDIFICIO: A

Località: **Bocca Vigliana** Toponimo: **Poggio**

Via: **Via Castelnuovo** Foglio **51** Particelle: **192**

Posizione geografica WGS 1984
Longitutine: **11° 4' 0,952" E** Latitudine: **44° 15' 31,747" N**

Coordinate proiettate ED50 UTM-32N
EST: **665075,76** NORD: **4902894,27**

Tipologia originaria:

Stato di conservazione:

Uso attuale prevalente

Note:

Utilizzato ☐

Presenza superfetazioni ☐

Presenza ampliamenti ☐

Presenza di elementi incongrui ☐

Foto n. **321A1**

Foto n. **321A2**

ELEMENTI ARCHITETTONICI E DECORATIVI

Paramento della facciata:

Elementi di pregio / di interesse testimoniale:

Elementi e materiali incongrui:

Note: **inaccessibile**

SCHEDA: 321 EDIFICIO: B

Località: **Bocca Vigliana** Toponimo: **Poggio**

Via: **Via Castelnuovo** Foglio **51** Particelle: **494**

Posizione geografica WGS 1984
Longitutine: **11° 4' 1,496" E** Latitudine: **44° 15' 32,001" N**

Coordinate proiettate ED50 UTM-32N
EST: **665087,62** NORD: **4902902,41**

Tipologia originaria:

Stato di conservazione:

Uso attuale prevalente

Note:

Utilizzato ☐

Presenza superfetazioni ☐

Presenza ampliamenti ☐

Presenza di elementi incongrui ☐



Foto n. **321B1**



Foto n. **321B2**

ELEMENTI ARCHITETTONICI E DECORATIVI

Paramento della facciata:

Elementi di pregio / di interesse testimoniale:

Elementi e materiali incongrui:

Note: **inaccessibile**

SCHEDA: 321 EDIFICIO: C

Località: **Bocca Vigliana** Toponimo: **Poggio**

Via: **Via Castelnuovo** Foglio **51** Particelle: **193**

Posizione geografica WGS 1984
Longitutine: **11° 4' 1,810" E** Latitudine: **44° 15' 31,491" N**

Coordinate proiettate ED50 UTM-32N
EST: **665094,97** NORD: **4902886,85**

Tipologia originaria:

Stato di conservazione:

Uso attuale prevalente

Note:

Utilizzato ☐

Presenza superfetazioni ☐

Presenza ampliamenti ☐

Presenza di elementi incongrui ☐



Foto n. **321C1**



Foto n. **321C2**

ELEMENTI ARCHITETTONICI E DECORATIVI

Paramento della facciata:

Elementi di pregio / di interesse testimoniale:

Elementi e materiali incongrui:

Note: **inaccessibile**

COMUNE DI VERGATO

CENSIMENTO DEGLI EDIFICI DI INTERESSE STORICO E TESTIMONIALE

Scheda 323

INQUADRAMENTO TERRITORIALE

Territorio: **Rurale** Località: **Bocca Vigliana**

Toponimo **Bocca Vigliana** Via: **Via Castelnuovo**

Centro storico/Nucleo storico: ☐ Complesso edilizio: ☐ Unità edilizie: Principali **0** Accessorie **0**

Contesto vegetazionale: **Bosco e prati** Recinzione ☐

Sistema di accesso: **Accesso da area privata o strada privata**



Carta IGM del 1932-1933 - Scala 1:10.000



Catasto attuale - Scala 1:2000

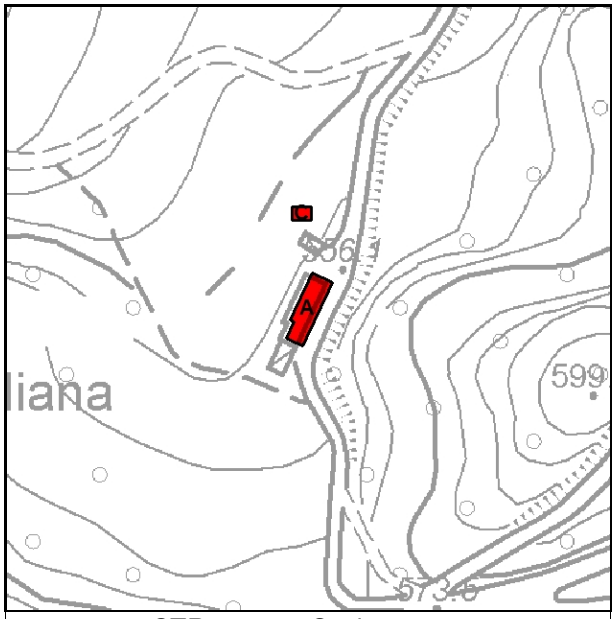

CTR 2013 - Scala 1:2000



Ortofoto AGEA 2011 - Scala 1:2000

Data: rilevatore:

SCHEDA: 323 **EDIFICIO: A**

Località: **Bocca Vigliana** Toponimo: **Bocca Vigliana**

Via: **Via Castelnuovo** Foglio **51** Particelle: **332**

Posizione geografica WGS 1984
Longitutine: **11° 4' 19,505" E** Latitudine: **44° 15' 33,474" N**

Coordinate proiettate ED50 UTM-32N
EST: **665485,81** NORD: **4902957,93**

Tipologia originaria: **Residenza rurale**

Stato di conservazione: **Mediocre**

Uso attuale prevalente **Residenza**

Note:

Utilizzato ☑

Presenza superfetazioni ☐

Presenza ampliamenti ☑

Presenza di elementi incongrui ☐



Foto n. **323A1**



Foto n. **323A2**

ELEMENTI ARCHITETTONICI E DECORATIVI

Paramento della facciata: **Pietra**

Elementi di pregio / di interesse testimoniale: **Arco portale di accesso in pietra, Cornici su aperture**

Elementi e materiali incongrui: **Pensilina sovraporta, Camini**

Note:

COMUNE DI VERGATO

CENSIMENTO DEGLI EDIFICI DI INTERESSE STORICO E TESTIMONIALE

Scheda 325

INQUADRAMENTO TERRITORIALE

Territorio: **Rurale** Località: **Bocca Vigliana**

Toponimo **Ca' Nova** Via: **Via Castelnuovo**

Centro storico/Nucleo storico: ☐ Complesso edilizio: ☐ Unità edilizie: Principali **0** Accessorie **0**

Contesto vegetazionale: Recinzione ☐

Sistema di accesso: **Accesso da area privata o strada privata**

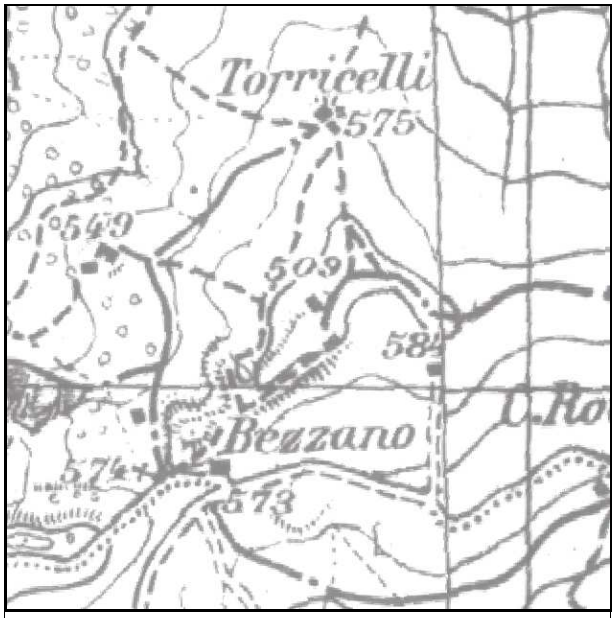

Carta IGM del 1932-1933 - Scala 1:10.000

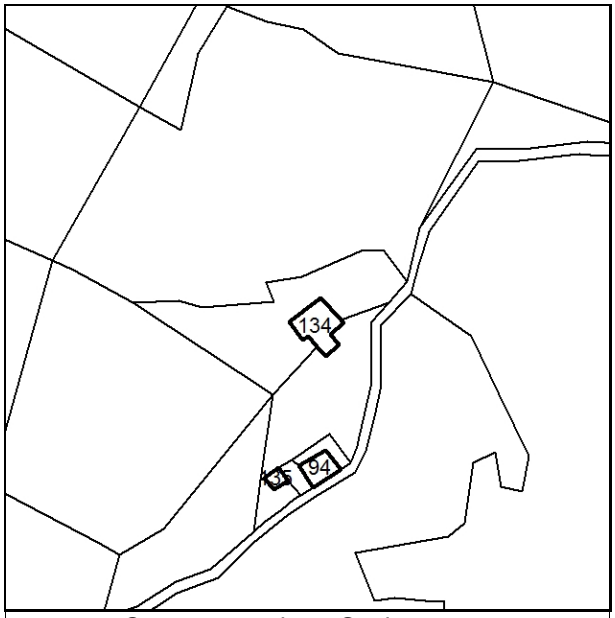

Catasto attuale - Scala 1:2000

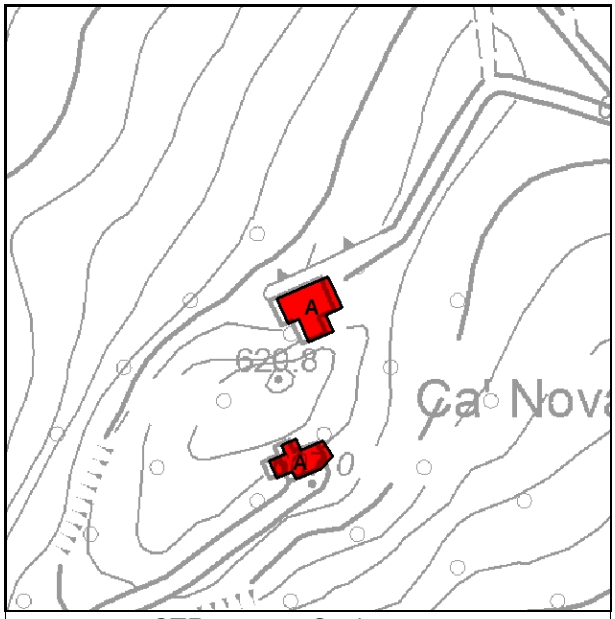

CTR 2013 - Scala 1:2000



Ortofoto AGEA 2011 - Scala 1:2000

Data: rilevatore:

SCHEDA: 325 **EDIFICIO: A**

Località: **Bocca Vigliana** Toponimo: **Ca' Nova**

Via: **Via Castelnuovo** Foglio **53** Particelle: **134**

Posizione geografica WGS 1984
Longitutine: **11° 4' 29,762" E** Latitudine: **44° 15' 37,526" N**

Coordinate proiettate ED50 UTM-32N
EST: **665710,08** NORD: **4903088,72**

Tipologia originaria: **Residenza rurale**

Stato di conservazione: **Cattivo**

Uso attuale prevalente

Note:

Utilizzato ☐

Presenza superfetazioni ☐

Presenza ampliamenti ☐

Presenza di elementi incongrui ☐



Foto n. **325A1**



Foto n. **325A2**

ELEMENTI ARCHITETTONICI E DECORATIVI

Paramento della facciata: **Intonaco**

Elementi di pregio / di interesse testimoniale:

Elementi e materiali incongrui: **Aperture, Terrazza, Infissi in lamiera/PVC/alluminio**

Note:

COMUNE DI VERGATO

CENSIMENTO DEGLI EDIFICI DI INTERESSE STORICO E TESTIMONIALE

Scheda 326

INQUADRAMENTO TERRITORIALE

Territorio: **Rurale** Località: **Bocca Vigliana**

Toponimo **Ca' Nova** Via: **Via Castelnuovo**

Centro storico/Nucleo storico: ☐ Complesso edilizio: ☐ Unità edilizie: Principali **0** Accessorie **0**

Contesto vegetazionale: Recinzione ☐

Sistema di accesso: **Accesso da area privata o strada privata**

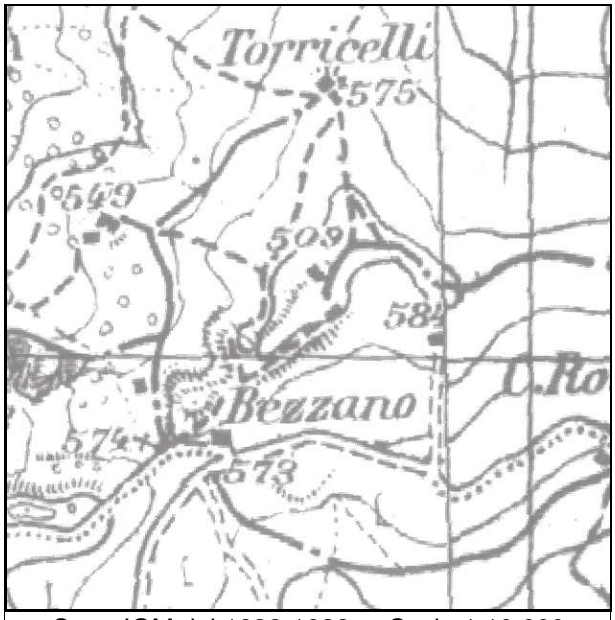

Carta IGM del 1932-1933 - Scala 1:10.000

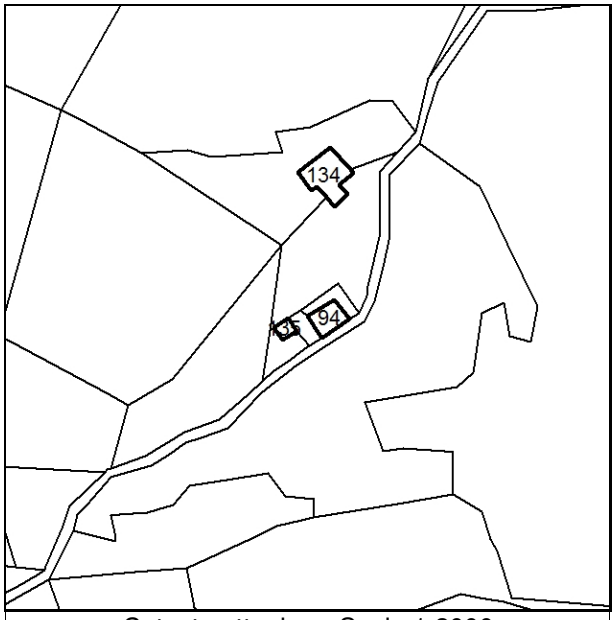

Catasto attuale - Scala 1:2000

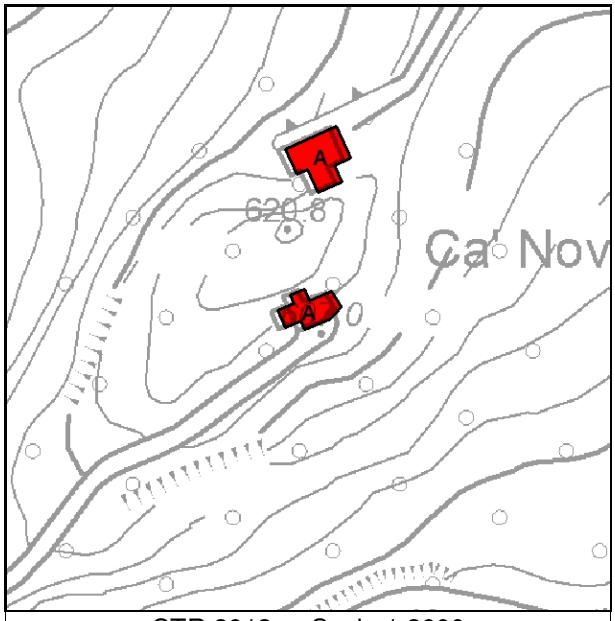

CTR 2013 - Scala 1:2000



Ortofoto AGEA 2011 - Scala 1:2000

Data: rilevatore:

SCHEDA: 326 **EDIFICIO: A**

Località: **Bocca Vigliana** Toponimo: **Ca' Nova**

Via: **Via Castelnuovo** Foglio **53** Particelle: **94,135**

Posizione geografica WGS 1984
Longitutine: **11° 4' 29,589" E** Latitudine: **44° 15' 36,227" N**

Coordinate proiettate ED50 UTM-32N
EST: **665707,25** NORD: **4903048,55**

Tipologia originaria: **Residenza rurale + stalla / fienile**

Stato di conservazione: **Mediocre**

Uso attuale prevalente **Residenza**

Note:

Utilizzato ☑

Presenza superfetazioni ☑

Presenza ampliamenti ☑

Presenza di elementi incongrui ☐



Foto n. **326A1**



Foto n. **326A2**

ELEMENTI ARCHITETTONICI E DECORATIVI

Paramento della facciata: **Intonaco**

Elementi di pregio / di interesse testimoniale:

Elementi e materiali incongrui: **Copertura in c.a, Aperture, Scale esterne, Pensilina sovraporta**

Note:

COMUNE DI VERGATO

CENSIMENTO DEGLI EDIFICI DI INTERESSE STORICO E TESTIMONIALE

Scheda 327

INQUADRAMENTO TERRITORIALE

Territorio: **Rurale** Località: **Bocca Vigliana**

Toponimo **Rovinelli** Via: **Via Castelnuovo**

Centro storico/Nucleo storico: ☐ Complesso edilizio: ☐ Unità edilizie: Principali **0** Accessorie **0**

Contesto vegetazionale: Recinzione ☐

Sistema di accesso: **Accesso da area privata o strada privata**

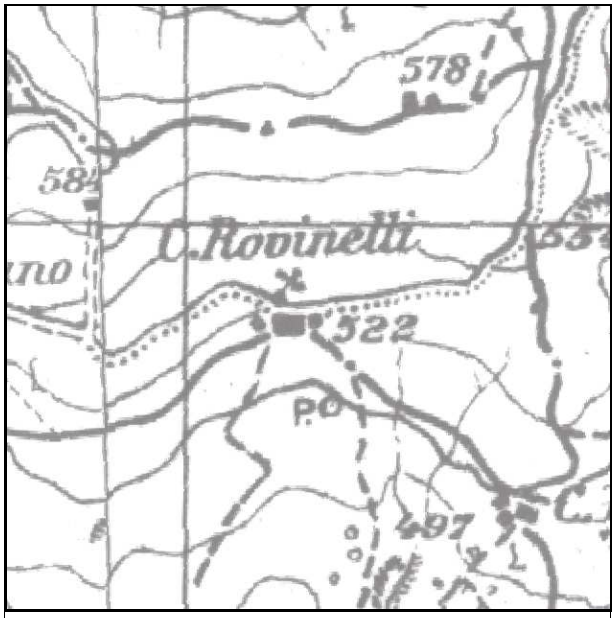

Carta IGM del 1932-1933 - Scala 1:10.000

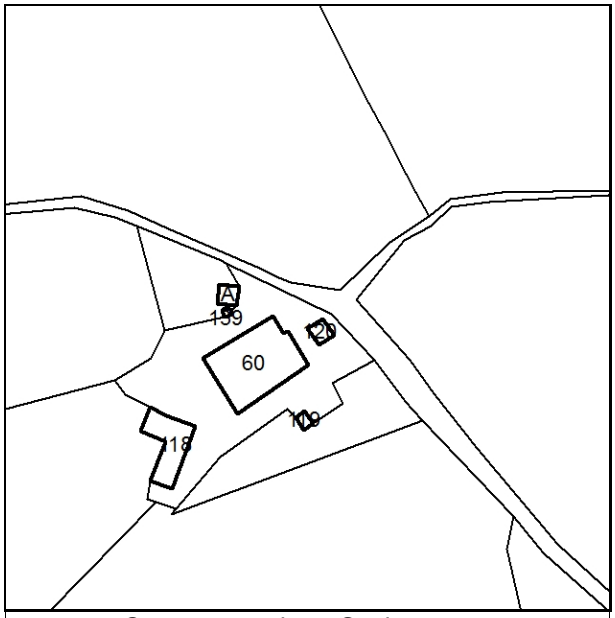

Catasto attuale - Scala 1:2000

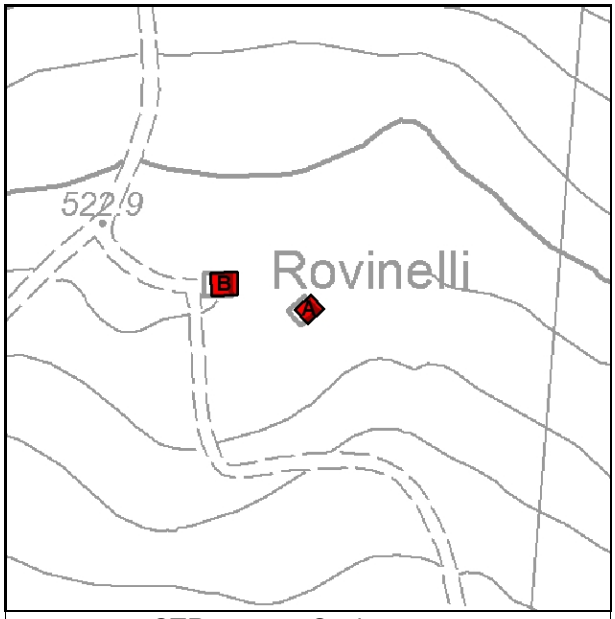

CTR 2013 - Scala 1:2000



Ortofoto AGEA 2011 - Scala 1:2000

Data: rilevatore:

SCHEDA: 327 **EDIFICIO: A**

Località: **Bocca Vigliana** Toponimo: **Rovinelli**

Via: **Via Castelnuovo** Foglio **57** Particelle: **120**

Posizione geografica WGS 1984
Longitutine: **11° 4' 49,963" E** Latitudine: **44° 15' 30,065" N**

Coordinate proiettate ED50 UTM-32N
EST: **666163,85** NORD: **4902869,85**

Tipologia originaria:

Stato di conservazione:

Uso attuale prevalente

Note:

Utilizzato ☐

Presenza superfetazioni ☐

Presenza ampliamenti ☐

Presenza di elementi incongrui ☐



Foto n. **327A1**



Foto n. **327A2**

ELEMENTI ARCHITETTONICI E DECORATIVI

Paramento della facciata:

Elementi di pregio / di interesse testimoniale:

Elementi e materiali incongrui:

Note: **inaccessibile**

SCHEDA: 327 **EDIFICIO: B**

Località: **Bocca Vigliana** Toponimo: **Rovinelli**

Via: **Via Castelnuovo** Foglio **57** Particelle: **A**

Posizione geografica WGS 1984
Longitutine: **11° 4' 48,954" E** Latitudine: **44° 15' 30,305" N**

Coordinate proiettate ED50 UTM-32N
EST: **666141,27** NORD: **4902876,67**

Tipologia originaria:

Stato di conservazione:

Uso attuale prevalente

Note:

Utilizzato ☐

Presenza superfetazioni ☐

Presenza ampliamenti ☐

Presenza di elementi incongrui ☐



Foto n. **327B1**

Foto n. **327B2**

ELEMENTI ARCHITETTONICI E DECORATIVI

Paramento della facciata:

Elementi di pregio / di interesse testimoniale:

Elementi e materiali incongrui:

Note: **inaccessibile**

COMUNE DI VERGATO

CENSIMENTO DEGLI EDIFICI DI INTERESSE STORICO E TESTIMONIALE

Scheda 330

INQUADRAMENTO TERRITORIALE

Territorio: **Rurale** Località: **Castelnuovo**

Toponimo **Biancheria** Via: **Via Castelnuovo**

Centro storico/Nucleo storico: ☐ Complesso edilizio: ☑ Unità edilizie: Principali **2** Accessorie **3**

Contesto vegetazionale: **Bosco** Recinzione ☐

Sistema di accesso: **Accesso da area privata o strada privata**



Carta IGM del 1932-1933 - Scala 1:10.000

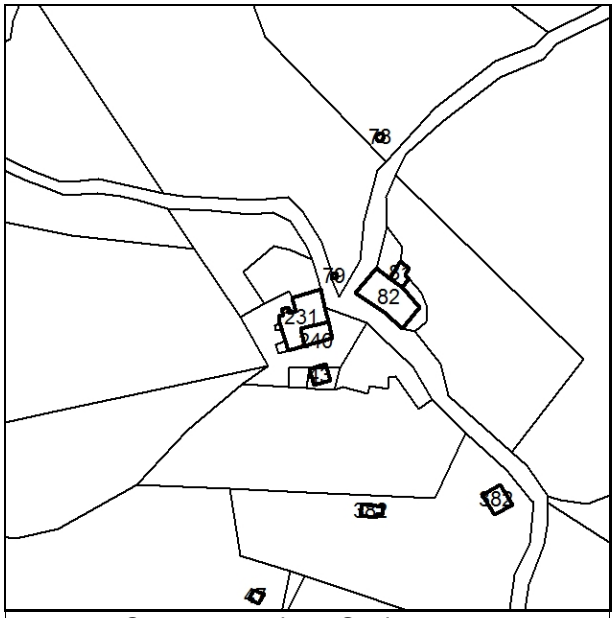

Catasto attuale - Scala 1:2000

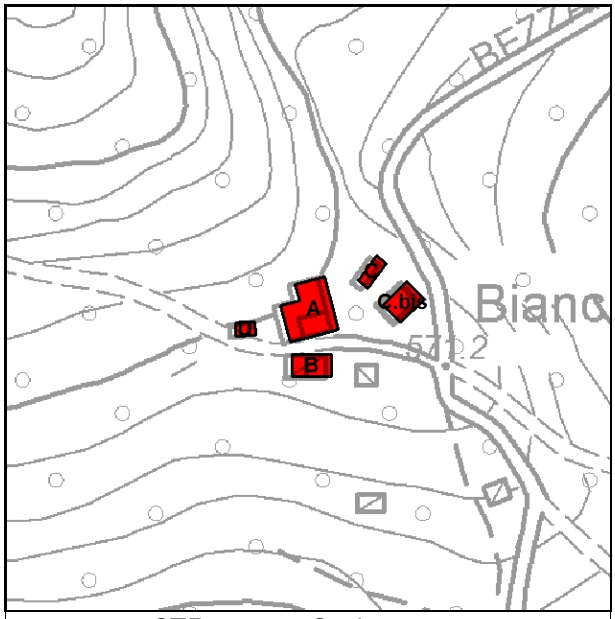

CTR 2013 - Scala 1:2000



Ortofoto AGEA 2011 - Scala 1:2000

Data: rilevatore:

SCHEDA: 330 EDIFICIO: A

Località: **Castelnuovo** Toponimo: **Biancheria**

Via: **Via Castelnuovo** Foglio **60** Particelle: **231,240**

Posizione geografica WGS 1984
Longitutine: **11° 4' 12,298" E** Latitudine: **44° 15' 17,011" N**

Coordinate proiettate ED50 UTM-32N
EST: **665338,82** NORD: **4902445,95**

Tipologia originaria: **Residenza rurale**

Stato di conservazione: **Mediocre**

Uso attuale prevalente **Residenza**

Note:

Utilizzato ☑

Presenza superfetazioni ☑

Presenza ampliamenti ☐

Presenza di elementi incongrui ☐



Foto n. **330A1**



Foto n. **330A2**

ELEMENTI ARCHITETTONICI E DECORATIVI

Paramento della facciata: **Pietra / Intonaco**

Elementi di pregio / di interesse testimoniale: **Contrafforte**

Elementi e materiali incongrui: **Tamponamenti, Scale esterne, Soprelevazioni, Impianti esterni**

Note:

SCHEDA: 330 EDIFICIO: B

Località: **Castelnuovo** Toponimo: **Biancheria**

Via: **Via Castelnuovo** Foglio **60** Particelle: **42,43,376**

Posizione geografica WGS 1984
Longitutine: **11° 4' 12,303" E** Latitudine: **44° 15' 16,547" N**

Coordinate proiettate ED50 UTM-32N
EST: **665339,27** NORD: **4902431,63**

Tipologia originaria: **Stalla/fienile**

Stato di conservazione: **Mediocre**

Uso attuale prevalente **Accessorio alla residenza**

Note:

Utilizzato ☑

Presenza superfetazioni ☐

Presenza ampliamenti ☑

Presenza di elementi incongrui ☐



Foto n. **330B1**

Foto n. **330B2**

ELEMENTI ARCHITETTONICI E DECORATIVI

Paramento della facciata: **Pietra**

Elementi di pregio / di interesse testimoniale:

Elementi e materiali incongrui: **Tamponamenti,Aperture per autorimessa**

Note:

SCHEDA: 330 **EDIFICIO: C**

Località: **Castelnuovo** Toponimo: **Biancheria**

Via: **Via Castelnuovo** Foglio **57** Particelle: **82**

Posizione geografica WGS 1984
Longitutine: **11° 4' 13,053" E** Latitudine: **44° 15' 17,337" N**

Coordinate proiettate ED50 UTM-32N
EST: **665355,29** NORD: **4902456,44**

Tipologia originaria: **Manufatto accessorio urbano o rurale**

Stato di conservazione: **Mediocre**

Uso attuale prevalente **Accessorio alla residenza**

Note:

Utilizzato ☑

Presenza superfetazioni ☐

Presenza ampliamenti ☐

Presenza di elementi incongrui ☐



Foto n. **330C1**

Foto n. **330C2**

ELEMENTI ARCHITETTONICI E DECORATIVI

Paramento della facciata: **Pietra** / **Mattoni**

Elementi di pregio / di interesse testimoniale:

Elementi e materiali incongrui: **Aperture**

Note:

COMUNE DI VERGATO

CENSIMENTO DEGLI EDIFICI DI INTERESSE STORICO E TESTIMONIALE

Scheda 335

INQUADRAMENTO TERRITORIALE

Territorio: **Rurale** Località: **Castelnuovo**

Toponimo **Palazzaccio** Via: **Via Castelnuovo**

Centro storico/Nucleo storico: ☐ Complesso edilizio: ☑ Unità edilizie: Principali **2** Accessorie **1**

Contesto vegetazionale: **Bosco e prati** Recinzione ☐

Sistema di accesso: **Accesso da area privata o strada privata**

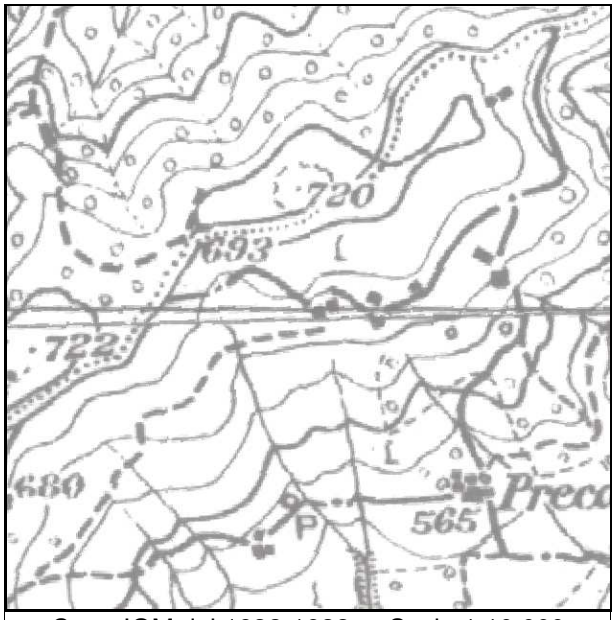

Carta IGM del 1932-1933 - Scala 1:10.000

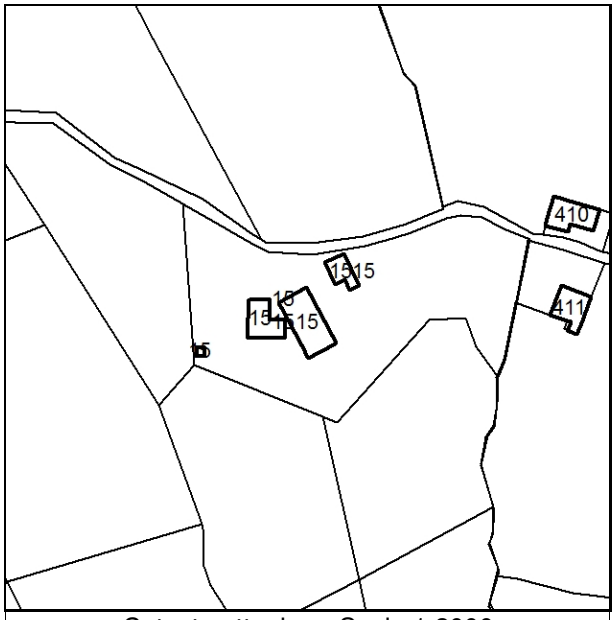

Catasto attuale - Scala 1:2000

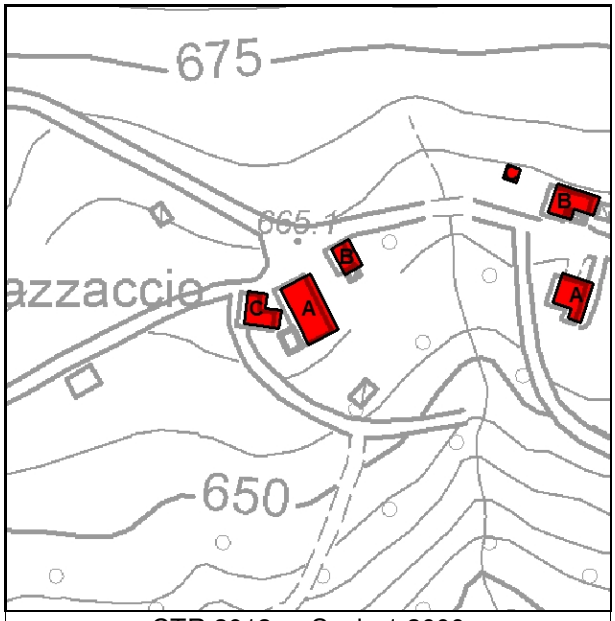

CTR 2013 - Scala 1:2000



Ortofoto AGEA 2011 - Scala 1:2000

Data: rilevatore:

SCHEDA: 335 **EDIFICIO: A**

Località: **Castelnuovo** Toponimo: **Palazzaccio**

Via: **Via Castelnuovo** Foglio **59** Particelle: **15**

Posizione geografica WGS 1984
Longitutine: **11° 3' 32,333" E** Latitudine: **44° 15' 2,818" N**

Coordinate proiettate ED50 UTM-32N
EST: **664463,55** NORD: **4901985,73**

Tipologia originaria: **Residenza rurale**

Stato di conservazione: **Mediocre**

Uso attuale prevalente **Residenza**

Note:

Utilizzato ☑

Presenza superfetazioni ☑

Presenza ampliamenti ☐

Presenza di elementi incongrui ☐



Foto n. **335A1**



Foto n. **335A2**

ELEMENTI ARCHITETTONICI E DECORATIVI

Paramento della facciata: **Pietra** / **Intonaco**

Elementi di pregio / di interesse testimoniale:

Elementi e materiali incongrui: **Tetto a falde sfalsate, Scale esterne**

Note:

SCHEDA: 335 EDIFICIO: B

Località: **Castelnuovo** Toponimo: **Palazzaccio**

Via: **Via Castelnuovo** Foglio **59** Particelle: **15**

Posizione geografica WGS 1984
Longitutine: **11° 3' 32,795" E** Latitudine: **44° 15' 3,258" N**

Coordinate proiettate ED50 UTM-32N
EST: **664473,45** NORD: **4901999,58**

Tipologia originaria: **Manufatto accessorio urbano o rurale**

Stato di conservazione: **Mediocre**

Uso attuale prevalente **Accessorio alla residenza**

Note:

Utilizzato ☑

Presenza superfetazioni ☐

Presenza ampliamenti ☐

Presenza di elementi incongrui ☐



Foto n. **335B1**



Foto n. **335B2**

ELEMENTI ARCHITETTONICI E DECORATIVI

Paramento della facciata: **Pietra**

Elementi di pregio / di interesse testimoniale:

Elementi e materiali incongrui: **Tamponamenti**

Note:

SCHEDA: 335 **EDIFICIO: C**

Località: **Castelnuovo** Toponimo: **Palazzaccio**

Via: **Via Castelnuovo** Foglio **59** Particelle: **15**

Posizione geografica WGS 1984
Longitutine: **11° 3' 31,752" E** Latitudine: **44° 15' 2,808" N**

Coordinate proiettate ED50 UTM-32N
EST: **664450,67** NORD: **4901985,12**

Tipologia originaria: **Manufatto accessorio urbano o rurale**

Stato di conservazione: **Mediocre**

Uso attuale prevalente **Accessorio alla residenza**

Note:

Utilizzato ☑

Presenza superfetazioni ☐

Presenza ampliamenti ☐

Presenza di elementi incongrui ☐



Foto n. **335C1**



Foto n. **335C2**

ELEMENTI ARCHITETTONICI E DECORATIVI

Paramento della facciata: **Pietra** / **Mattoni**

Elementi di pregio / di interesse testimoniale:

Elementi e materiali incongrui: **Copertura, Tamponamenti**

Note:

COMUNE DI VERGATO

CENSIMENTO DEGLI EDIFICI DI INTERESSE STORICO E TESTIMONIALE

Scheda 336

INQUADRAMENTO TERRITORIALE

Territorio: **Rurale** Località: **Castelnuovo**

Toponimo **I Piani** Via: **Via Castelnuovo**

Centro storico/Nucleo storico: ☐ Complesso edilizio: ☑ Unità edilizie: Principali **1** Accessorie **2**

Contesto vegetazionale: **Prati e alberi** Recinzione ☐

Sistema di accesso: **Accesso da area privata o strada privata**

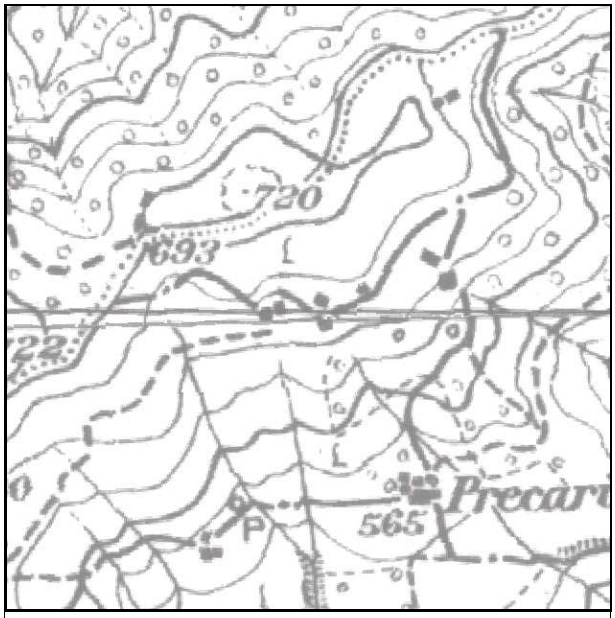

Carta IGM del 1932-1933 - Scala 1:10.000

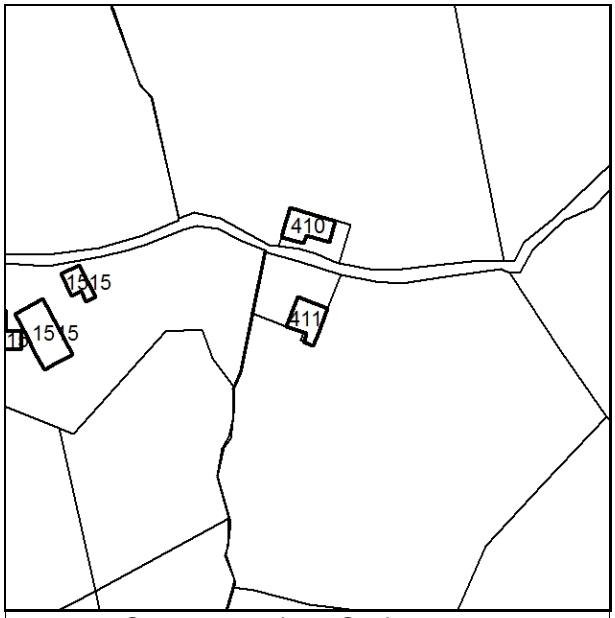

Catasto attuale - Scala 1:2000

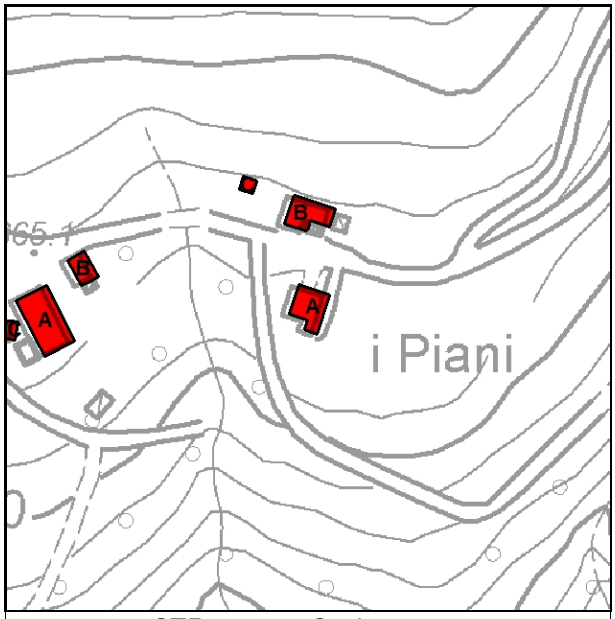

CTR 2013 - Scala 1:2000



Ortofoto AGEA 2011 - Scala 1:2000

Data: rilevatore:

SCHEDA: 336 **EDIFICIO: A**

Località: **Castelnuovo** Toponimo: **I Piani**

Via: **Via Castelnuovo** Foglio **60** Particelle: **411**

Posizione geografica WGS 1984
Longitutine: **11° 3' 35,490" E** Latitudine: **44° 15' 2,877" N**

Coordinate proiettate ED50 UTM-32N
EST: **664533,51** NORD: **4901989,33**

Tipologia originaria: **Manufatto accessorio urbano o rurale**

Stato di conservazione: **Mediocre**

Uso attuale prevalente **Accessorio alla residenza**

Note:

Utilizzato ☑

Presenza superfetazioni ☐

Presenza ampliamenti ☐

Presenza di elementi incongrui ☐



Foto n. **336A1**



Foto n. **336A2**

ELEMENTI ARCHITETTONICI E DECORATIVI

Paramento della facciata: **Pietra**

Elementi di pregio / di interesse testimoniale:

Elementi e materiali incongrui: **Aperture**

Note:

SCHEDA: 336 EDIFICIO: B

Località: **Castelnuovo** Toponimo: **I Piani**

Via: **Via Castelnuovo** Foglio **60** Particelle: **410**

Posizione geografica WGS 1984
Longitutine: **11° 3' 35,502" E** Latitudine: **44° 15' 3,680" N**

Coordinate proiettate ED50 UTM-32N
EST: **664533,15** NORD: **4902014,11**

Tipologia originaria: **Residenza rurale**

Stato di conservazione: **Mediocre**

Uso attuale prevalente **Residenza**

Note:

Utilizzato ☑

Presenza superfetazioni ☑

Presenza ampliamenti ☐

Presenza di elementi incongrui ☐



Foto n. **336B1**



Foto n. **336B2**

ELEMENTI ARCHITETTONICI E DECORATIVI

Paramento della facciata: **Pietra** / **Intonaco**

Elementi di pregio / di interesse testimoniale:

Elementi e materiali incongrui: **Aperture, Pensilina sovraporta, Tettoie, Portone in lamiera/PVC/alluminio**

Note:

COMUNE DI VERGATO

CENSIMENTO DEGLI EDIFICI DI INTERESSE STORICO E TESTIMONIALE

Scheda 337

INQUADRAMENTO TERRITORIALE

Territorio: **Rurale** Località: **Castelnuovo**

Toponimo **Pergola** Via: **Via Castelnuovo**

Centro storico/Nucleo storico: ☐ Complesso edilizio: ☑ Unità edilizie: Principali **0** Accessorie **0**

Contesto vegetazionale: Recinzione ☐

Sistema di accesso: **Accesso da area privata o strada privata**

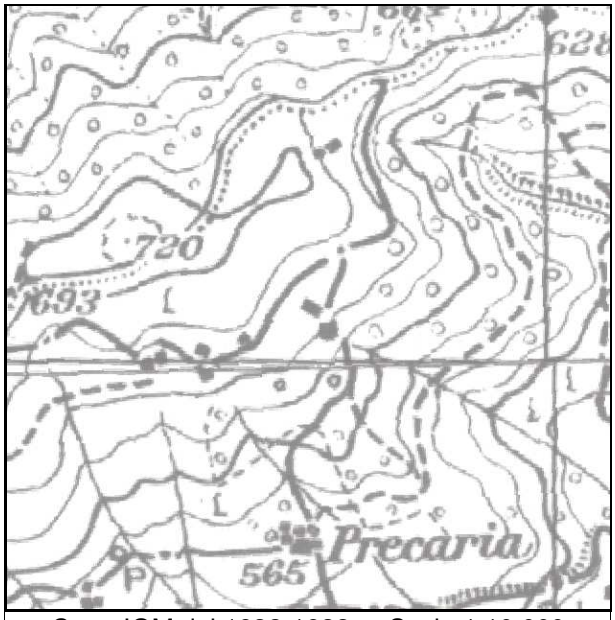

Carta IGM del 1932-1933 - Scala 1:10.000

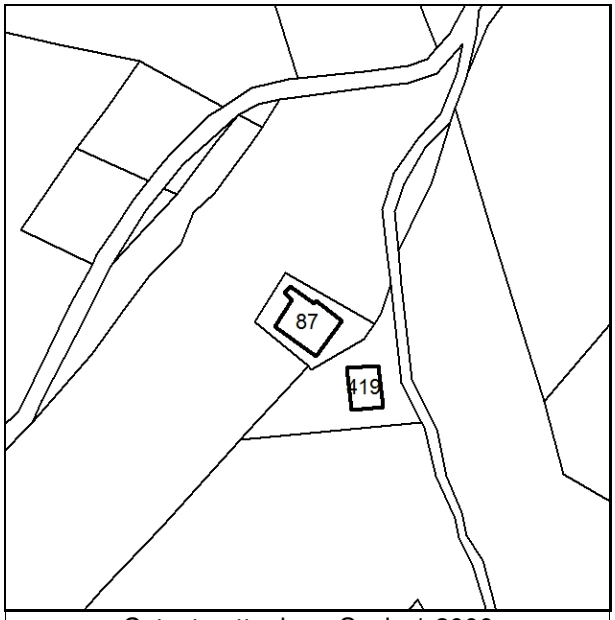

Catasto attuale - Scala 1:2000

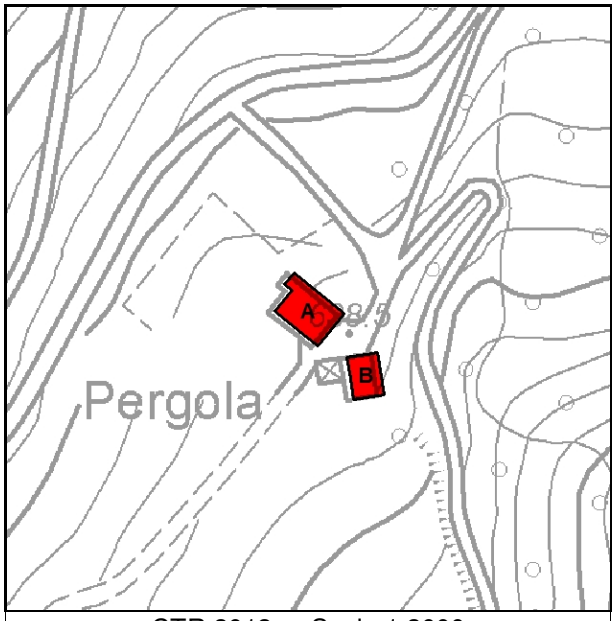

CTR 2013 - Scala 1:2000



Ortofoto AGEA 2011 - Scala 1:2000

Data: rilevatore:

SCHEDA: 337 EDIFICIO: A

Località: **Castelnuovo** Toponimo: **Pergola**

Via: **Via Castelnuovo** Foglio **60** Particelle: **87**

Posizione geografica WGS 1984
Longitutine: **11° 3' 42,640" E** Latitudine: **44° 15' 4,860" N**

Coordinate proiettate ED50 UTM-32N
EST: **664690,55** NORD: **4902054,47**

Tipologia originaria:

Stato di conservazione:

Uso attuale prevalente

Note:

Utilizzato ☐

Presenza superfetazioni ☐

Presenza ampliamenti ☐

Presenza di elementi incongrui ☐



Foto n. **337A1**

Foto n. **337A2**

ELEMENTI ARCHITETTONICI E DECORATIVI

Paramento della facciata:

Elementi di pregio / di interesse testimoniale:

Elementi e materiali incongrui:

Note: **inaccessibile**

SCHEDA: 337 EDIFICIO: B

Località: **Castelnuovo** Toponimo: **Pergola**

Via: **Via Castelnuovo** Foglio **60** Particelle: **419**

Posizione geografica WGS 1984
Longitutine: **11° 3' 43,302" E** Latitudine: **44° 15' 4,287" N**

Coordinate proiettate ED50 UTM-32N
EST: **664705,67** NORD: **4902037,18**

Tipologia originaria:

Stato di conservazione:

Uso attuale prevalente

Note:

Utilizzato ☐

Presenza superfetazioni ☐

Presenza ampliamenti ☐

Presenza di elementi incongrui ☐



Foto n. **337B1**



Foto n. **337B2**

ELEMENTI ARCHITETTONICI E DECORATIVI

Paramento della facciata:

Elementi di pregio / di interesse testimoniale:

Elementi e materiali incongrui:

Note: **inaccessibile**

COMUNE DI VERGATO

CENSIMENTO DEGLI EDIFICI DI INTERESSE STORICO E TESTIMONIALE

Scheda 338

INQUADRAMENTO TERRITORIALE

Territorio: **Rurale** Località: **Montecavalloro**

Toponimo **Castellina** Via: **Via Serra Montecavalloro**

Centro storico/Nucleo storico: ☐ Complesso edilizio: ☑ Unità edilizie: Principali **3** Accessorie **2**

Contesto vegetazionale: **Prati e alberi** Recinzione ☐

Sistema di accesso: **Accesso da area privata o strada privata**

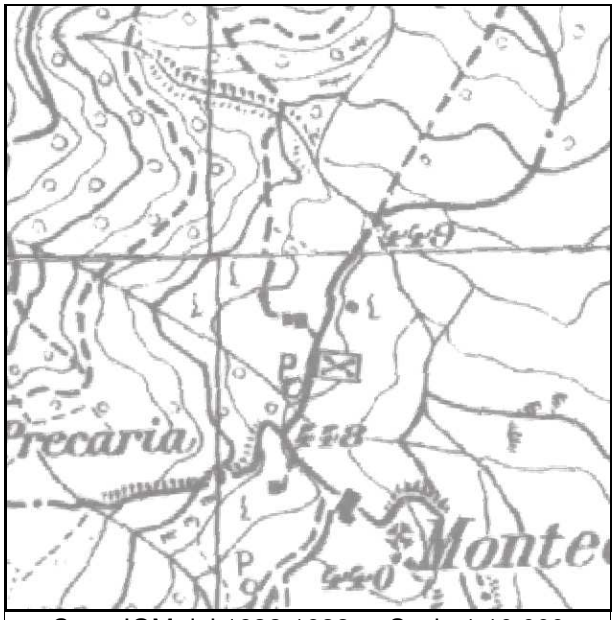

Carta IGM del 1932-1933 - Scala 1:10.000

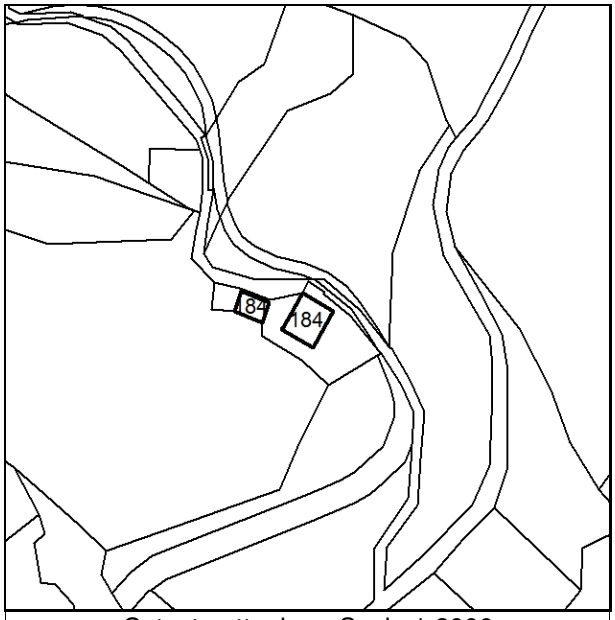

Catasto attuale - Scala 1:2000

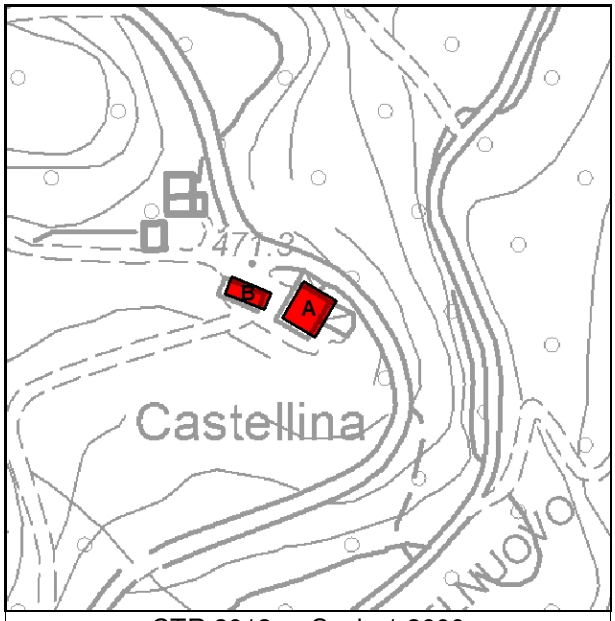

CTR 2013 - Scala 1:2000



Ortofoto AGEA 2011 - Scala 1:2000

Data: rilevatore:

SCHEDA: 338 **EDIFICIO: A**

Località: **Montecavalloro** Toponimo: **Castellina**

Via: **Via Serra Montecavalloro** Foglio **60** Particelle: **184**

Posizione geografica WGS 1984
Longitutine: **11° 4' 2,580" E** Latitudine: **44° 15' 0,001" N**

Coordinate proiettate ED50 UTM-32N
EST: **665136,53** NORD: **4901915,67**

Tipologia originaria: **Residenza rurale**

Stato di conservazione: **Cattivo**

Uso attuale prevalente

Note:

Utilizzato ☐

Presenza superfetazioni ☐

Presenza ampliamenti ☑

Presenza di elementi incongrui ☐



Foto n. **338A1**



Foto n. **338A2**

ELEMENTI ARCHITETTONICI E DECORATIVI

Paramento della facciata: **Mattoni / Intonaco**

Elementi di pregio / di interesse testimoniale:

Elementi e materiali incongrui: **Tamponamenti, Aperture, copertura**

Note:

SCHEDA: 338 **EDIFICIO: B**

Località: **Montecavalloro** Toponimo: **Castellina**

Via: **Via Serra Montecavalloro** Foglio **60** Particelle: **184**

Posizione geografica WGS 1984
Longitutine: **11° 4' 1,854" E** Latitudine: **44° 15' 0,153" N**

Coordinate proiettate ED50 UTM-32N
EST: **665120,32** NORD: **4901919,96**

Tipologia originaria: **Manufatto accessorio urbano o rurale**

Stato di conservazione: **Mediocre**

Uso attuale prevalente **Accessorio alla residenza**

Note:

Utilizzato ☑

Presenza superfetazioni ☐

Presenza ampliamenti ☑

Presenza di elementi incongrui ☐



Foto n. **338B1**



Foto n. **338B2**

ELEMENTI ARCHITETTONICI E DECORATIVI

Paramento della facciata: **Mattoni / Intonaco**

Elementi di pregio / di interesse testimoniale:

Elementi e materiali incongrui: **Aperture, Tamponamenti**

Note:

COMUNE DI VERGATO

CENSIMENTO DEGLI EDIFICI DI INTERESSE STORICO E TESTIMONIALE

Scheda 340

INQUADRAMENTO TERRITORIALE

Territorio: **Rurale** Località: **Spareda**

Toponimo **Spareda di sopra** Via: **Via lareda**

Centro storico/Nucleo storico: ☐ Complesso edilizio: ☐ Unità edilizie: Principali **0** Accessorie **0**

Contesto vegetazionale: Recinzione ☑

Sistema di accesso: **Accesso da area privata o strada privata**

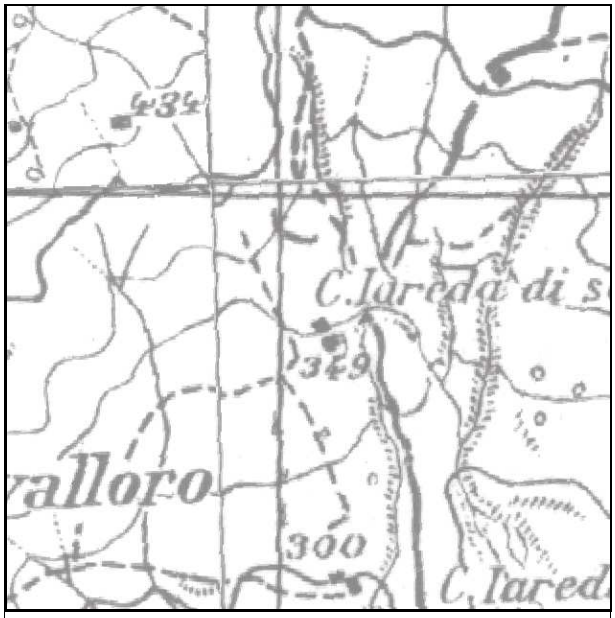

Carta IGM del 1932-1933 - Scala 1:10.000

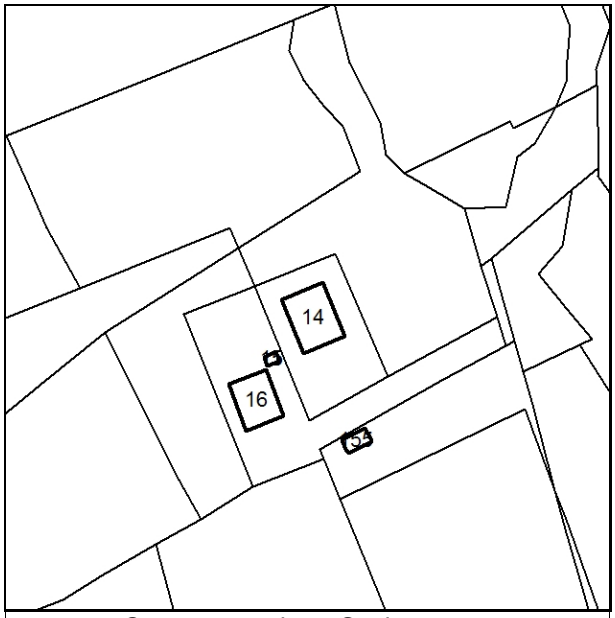

Catasto attuale - Scala 1:2000

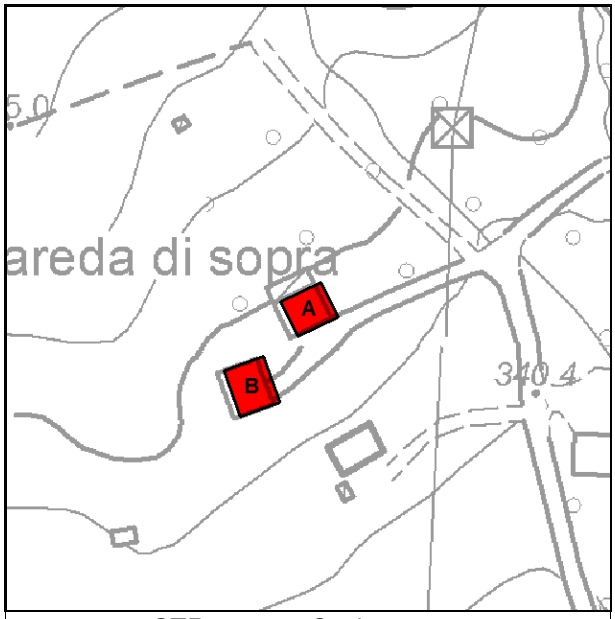

CTR 2013 - Scala 1:2000



Ortofoto AGEA 2011 - Scala 1:2000

Data: rilevatore:

SCHEDA: 340 EDIFICIO: A

Località: **Spareda** Toponimo: **Spareda di sopra**

Via: **Via Iareda** Foglio **61** Particelle: **14**

Posizione geografica WGS 1984
Longitutine: **11° 4' 43,266" E** Latitudine: **44° 14' 56,908" N**

Coordinate proiettate ED50 UTM-32N
EST: **666041,24** NORD: **4901843,04**

Tipologia originaria:

Stato di conservazione:

Uso attuale prevalente

Note:

Utilizzato ☐

Presenza superfetazioni ☐

Presenza ampliamenti ☐

Presenza di elementi incongrui ☐



Foto n. **340A1**



Foto n. **340A2**

ELEMENTI ARCHITETTONICI E DECORATIVI

Paramento della facciata:

Elementi di pregio / di interesse testimoniale:

Elementi e materiali incongrui:

Note: **inaccessibile**

COMUNE DI VERGATO

CENSIMENTO DEGLI EDIFICI DI INTERESSE STORICO E TESTIMONIALE

Scheda 341

INQUADRAMENTO TERRITORIALE

Territorio: **Rurale** Località: **Mattaruglio**

Toponimo **Ca' Giuseppe** Via: **Via Ca' Giuseppe**

Centro storico/Nucleo storico: ☐ Complesso edilizio: ☐ Unità edilizie: Principali **0** Accessorie **0**

Contesto vegetazionale: Recinzione ☑

Sistema di accesso: **Accesso da area privata o strada privata**

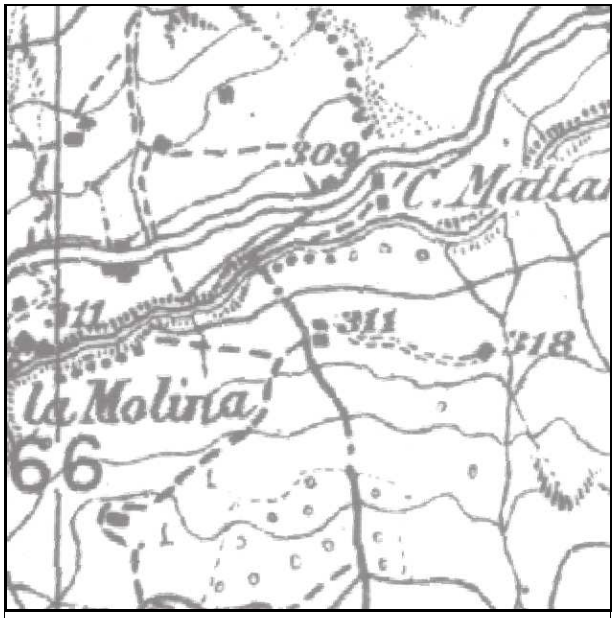

Carta IGM del 1932-1933 - Scala 1:10.000

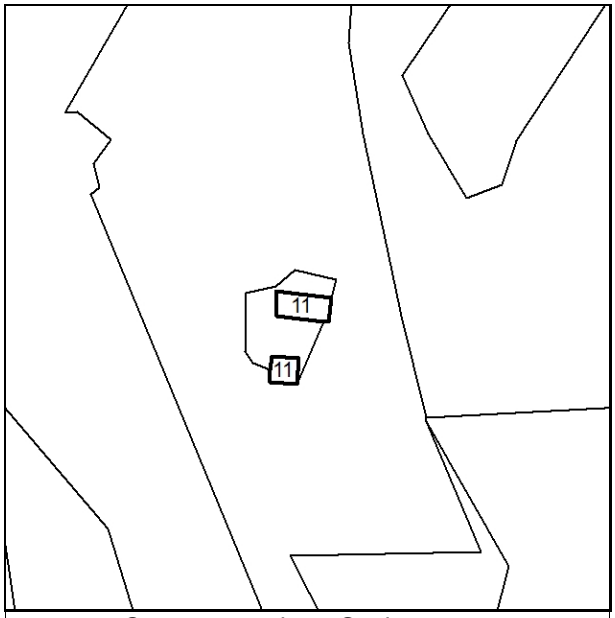

Catasto attuale - Scala 1:2000

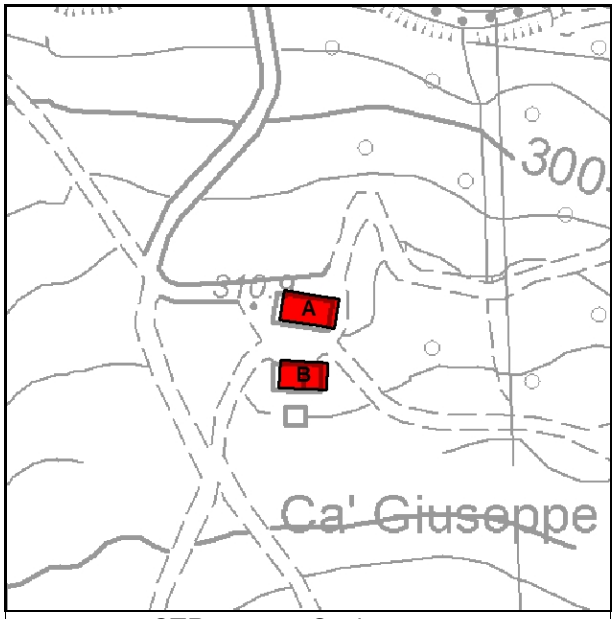

CTR 2013 - Scala 1:2000



Ortofoto AGEA 2011 - Scala 1:2000

Data: rilevatore:

SCHEDA: 341 EDIFICIO: A

Località: **Mattaruglio** Toponimo: **Ca' Giuseppe**

Via: **Via Ca' Giuseppe** Foglio **52** Particelle: **11**

Posizione geografica WGS 1984
Longitutine: **11° 4' 59,543" E** Latitudine: **44° 16' 22,633" N**

Coordinate proiettate ED50 UTM-32N
EST: **666335,09** NORD: **4904497,19**

Tipologia originaria:

Stato di conservazione:

Uso attuale prevalente

Note:

Utilizzato ☐

Presenza superfetazioni ☐

Presenza ampliamenti ☐

Presenza di elementi incongrui ☐



Foto n. **341A1**



Foto n. **341A2**

ELEMENTI ARCHITETTONICI E DECORATIVI

Paramento della facciata:

Elementi di pregio / di interesse testimoniale:

Elementi e materiali incongrui:

Note:

SCHEDA: 341 EDIFICIO: B

Località: **Mattaruglio** Toponimo: **Ca' Giuseppe**

Via: **Via Ca' Giuseppe** Foglio **52** Particelle: **11**

Posizione geografica WGS 1984
Longitutine: **11° 4' 59,453" E** Latitudine: **44° 16' 22,069" N**

Coordinate proiettate ED50 UTM-32N
EST: **666333,55** NORD: **4904479,74**

Tipologia originaria:

Stato di conservazione:

Uso attuale prevalente

Note:

Utilizzato ☐

Presenza superfetazioni ☐

Presenza ampliamenti ☐

Presenza di elementi incongrui ☐

Foto n.

Foto n.

ELEMENTI ARCHITETTONICI E DECORATIVI

Paramento della facciata:

Elementi di pregio / di interesse testimoniale:

Elementi e materiali incongrui:

Note:

COMUNE DI VERGATO

CENSIMENTO DEGLI EDIFICI DI INTERESSE STORICO E TESTIMONIALE

Scheda 345

INQUADRAMENTO TERRITORIALE

Territorio: **Rurale** Località: **Poggio di guardia**

Toponimo **Prato del Poggio** Via: **Via del Pigiolo**

Centro storico/Nucleo storico: ☐ Complesso edilizio: ☐ Unità edilizie: Principali **0** Accessorie **0**

Contesto vegetazionale: Recinzione ☐

Sistema di accesso: **Accesso da area privata o strada privata**

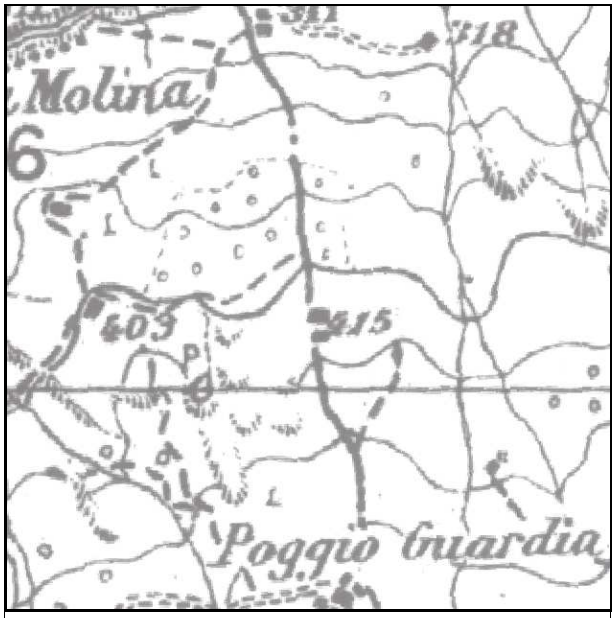

Carta IGM del 1932-1933 - Scala 1:10.000

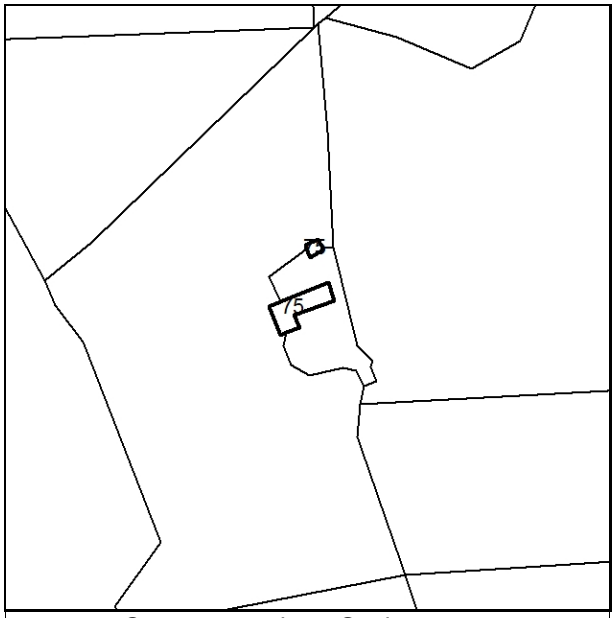

Catasto attuale - Scala 1:2000

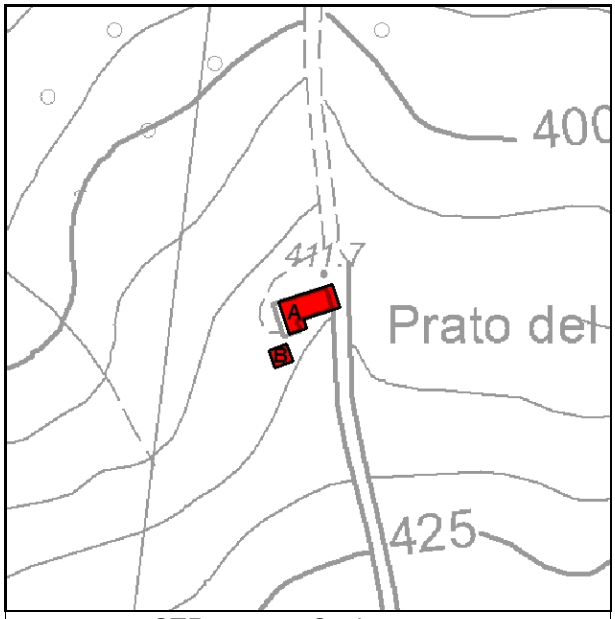

CTR 2013 - Scala 1:2000



Ortofoto AGEA 2011 - Scala 1:2000

Data: rilevatore:

SCHEDA: 345 EDIFICIO: A

Località: **Poggio di guardia** Toponimo: **Prato del Poggio**

Via: **Via del Pigiolo** Foglio **52** Particelle: **75**

Posizione geografica WGS 1984
Longitutine: **11° 5' 2,445" E** Latitudine: **44° 16' 9,270" N**

Coordinate proiettate ED50 UTM-32N
EST: **666409,89** NORD: **4904086,51**

Tipologia originaria:

Stato di conservazione:

Uso attuale prevalente

Note:

Utilizzato ☐

Presenza superfetazioni ☐

Presenza ampliamenti ☐

Presenza di elementi incongrui ☐



Foto n. **345A1**

Foto n. **345A2**

ELEMENTI ARCHITETTONICI E DECORATIVI

Paramento della facciata:

Elementi di pregio / di interesse testimoniale:

Elementi e materiali incongrui:

Note: **INACCESSIBILE**

SCHEDA: 345 EDIFICIO: B

Località: **Poggio di guardia** Toponimo: **Prato del Poggio**

Via: **Via del Pigiolo** Foglio **52** Particelle: **75**

Posizione geografica WGS 1984
Longitutine: **11° 5' 2,109" E** Latitudine: **44° 16' 8,858" N**

Coordinate proiettate ED50 UTM-32N
EST: **666402,78** NORD: **4904073,61**

Tipologia originaria:

Stato di conservazione:

Uso attuale prevalente

Note:

Utilizzato ☐

Presenza superfetazioni ☐

Presenza ampliamenti ☐

Presenza di elementi incongrui ☐



Foto n. **345B1**



Foto n. **345B2**

ELEMENTI ARCHITETTONICI E DECORATIVI

Paramento della facciata:

Elementi di pregio / di interesse testimoniale:

Elementi e materiali incongrui:

Note: **INACCESSIBILE**

COMUNE DI VERGATO

CENSIMENTO DEGLI EDIFICI DI INTERESSE STORICO E TESTIMONIALE

Scheda 348

INQUADRAMENTO TERRITORIALE

Territorio: **Rurale** Località: **Vergato**

Toponimo **Bandida** Via: **Via Rimembranze**

Centro storico/Nucleo storico: ☐ Complesso edilizio: ☑ Unità edilizie: Principali **1** Accessorie **1**

Contesto vegetazionale: **Prati e alberi** Recinzione ☐

Sistema di accesso: **Accesso da area privata o strada privata**

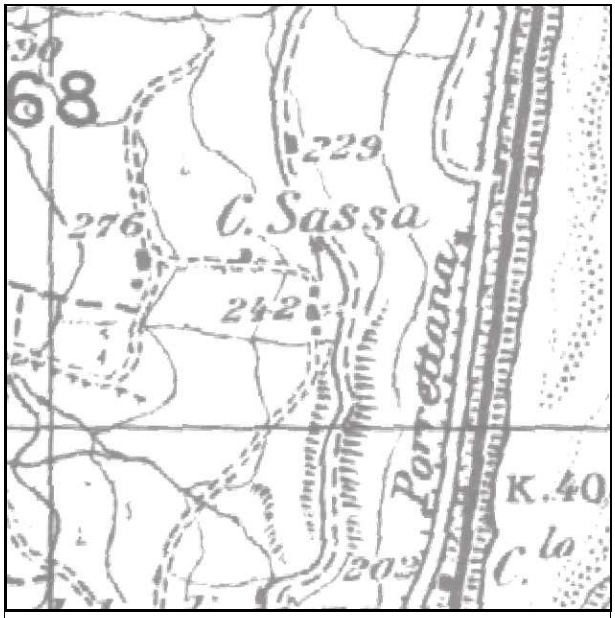

Carta IGM del 1932-1933 - Scala 1:10.000

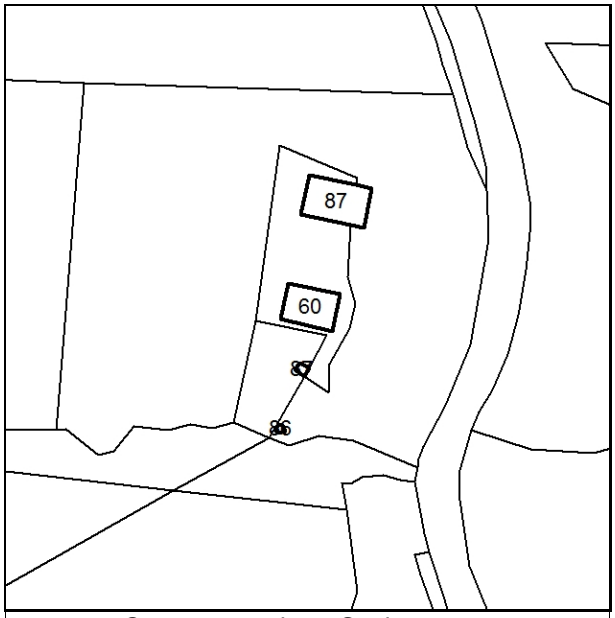

Catasto attuale - Scala 1:2000

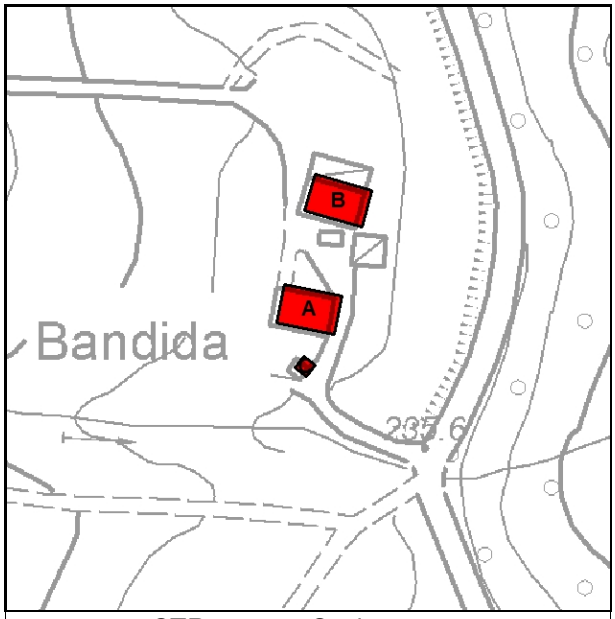

CTR 2013 - Scala 1:2000



Ortofoto AGEA 2011 - Scala 1:2000

Data: rilevatore:

SCHEDA: 348 **EDIFICIO: A**

Località: **Vergato** Toponimo: **Bandida**

Via: **Via Rimembranze** Foglio **49** Particelle: **60**

Posizione geografica WGS 1984
Longitutine: **11° 6' 29,742" E** Latitudine: **44° 16' 9,287" N**

Coordinate proiettate ED50 UTM-32N
EST: **668345,28** NORD: **4904136,49**

Tipologia originaria: **Residenza rurale**

Stato di conservazione: **Buono / discreto**

Uso attuale prevalente **Residenza**

Note:

Utilizzato ☑

Presenza superfetazioni ☑

Presenza ampliamenti ☐

Presenza di elementi incongrui ☐



Foto n. **348A1**



Foto n. **348A2**

ELEMENTI ARCHITETTONICI E DECORATIVI

Paramento della facciata: **Pietra**

Elementi di pregio / di interesse testimoniale:

Elementi e materiali incongrui: **Aperture, Scale esterne, Pensilina sovraporta**

Note:

SCHEDA: 348 EDIFICIO: B

Località: **Vergato** Toponimo: **Bandida**

Via: **Via Rimembranze** Foglio **49** Particelle: **87**

Posizione geografica WGS 1984
Longitutine: **11° 6' 30,121" E** Latitudine: **44° 16' 10,216" N**

Coordinate proiettate ED50 UTM-32N
EST: **668352,94** NORD: **4904165,35**

Tipologia originaria: **Stalla/fienile**

Stato di conservazione: **Mediocre**

Uso attuale prevalente **Accessorio alla residenza**

Note:

Utilizzato ☐

Presenza superfetazioni ☑

Presenza ampliamenti ☐

Presenza di elementi incongrui ☐



Foto n. **348B1**



Foto n. **348B2**

ELEMENTI ARCHITETTONICI E DECORATIVI

Paramento della facciata: **Pietra** / **Mattoni**

Elementi di pregio / di interesse testimoniale:

Elementi e materiali incongrui: **Tamponamenti, Aperture**

Note:

COMUNE DI VERGATO

CENSIMENTO DEGLI EDIFICI DI INTERESSE STORICO E TESTIMONIALE

Scheda 349

INQUADRAMENTO TERRITORIALE

Territorio: **Rurale** Località: **Poggio di guardia**

Toponimo **Poggio di Guardia** Via: **Via del Pigiolo**

Centro storico/Nucleo storico: ☐ Complesso edilizio: ☑ Unità edilizie: Principali **2** Accessorie **3**

Contesto vegetazionale: **Prati e alberi** Recinzione ☐

Sistema di accesso: **Accesso da area privata o strada privata**



Carta IGM del 1932-1933 - Scala 1:10.000

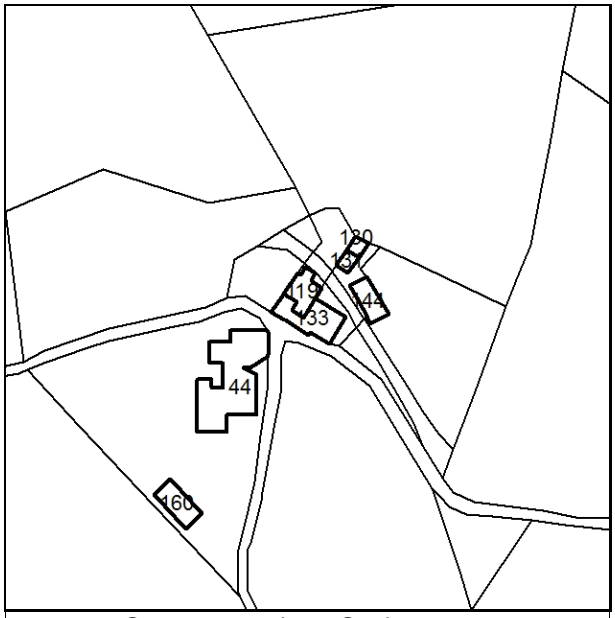

Catasto attuale - Scala 1:2000

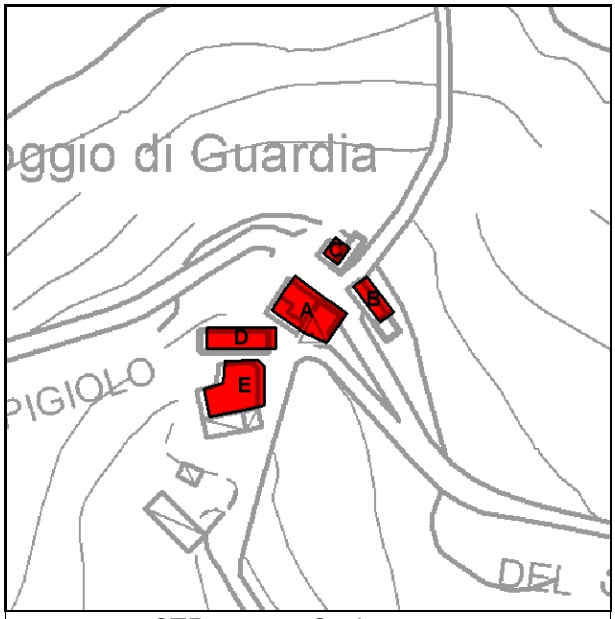

CTR 2013 - Scala 1:2000



Ortofoto AGEA 2011 - Scala 1:2000

Data: rilevatore:

SCHEDA: 349 EDIFICIO: B

Località: **Poggio di guardia** Toponimo: **Poggio di Guardia**

Via: **Via del Pigiolo** Foglio **52** Particelle: **144**

Posizione geografica WGS 1984
Longitutine: **11° 5' 4,689" E** Latitudine: **44° 15' 57,334" N**

Coordinate proiettate ED50 UTM-32N
EST: **666469,01** NORD: **4903719,49**

Tipologia originaria: **Stalla/fienile**

Stato di conservazione: **Cattivo**

Uso attuale prevalente

Note:

Utilizzato ☐

Presenza superfetazioni ☐

Presenza ampliamenti ☐

Presenza di elementi incongrui ☐



Foto n. **349B1**



Foto n. **349B2**

ELEMENTI ARCHITETTONICI E DECORATIVI

Paramento della facciata: **Pietra**

Elementi di pregio / di interesse testimoniale: **Angolari in pietra**

Elementi e materiali incongrui: **Aperture, Infissi in lamiera/PVC/alluminio**

Note:

COMUNE DI VERGATO

CENSIMENTO DEGLI EDIFICI DI INTERESSE STORICO E TESTIMONIALE

Scheda 356

INQUADRAMENTO TERRITORIALE

Territorio: **Rurale** Località: **Carbona**

Toponimo **Polzone** Via: **Via Rimembranze**

Centro storico/Nucleo storico: ☐ Complesso edilizio: ☑ Unità edilizie: Principali **1** Accessorie **4**

Contesto vegetazionale: **Prati e alberi** Recinzione ☐

Sistema di accesso: **Accesso da area privata o strada privata**

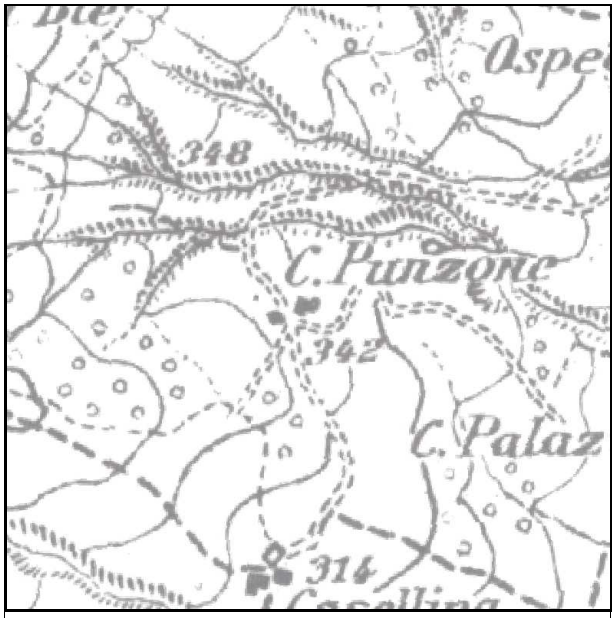

Carta IGM del 1932-1933 - Scala 1:10.000

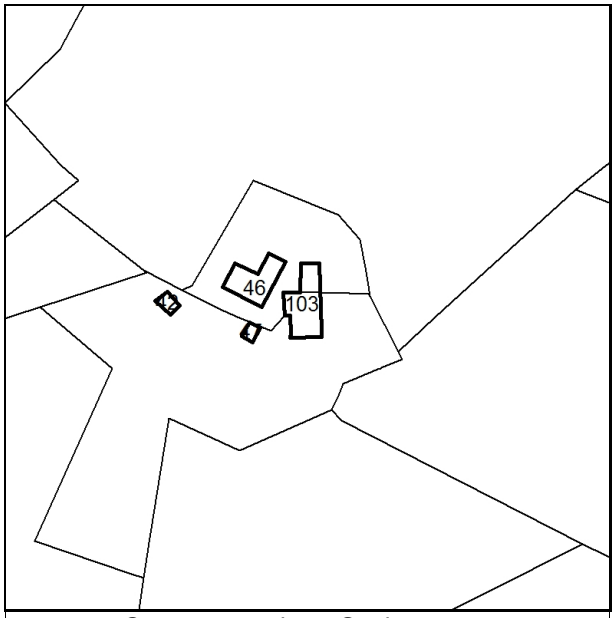

Catasto attuale - Scala 1:2000

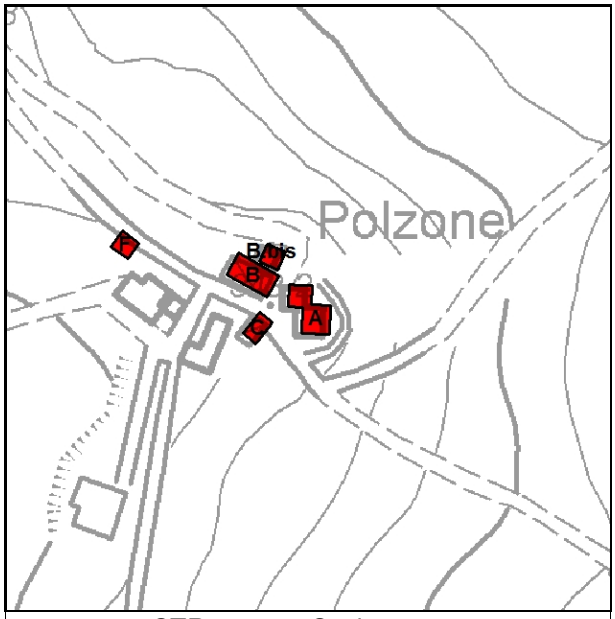

CTR 2013 - Scala 1:2000



Ortofoto AGEA 2011 - Scala 1:2000

Data: rilevatore:

SCHEDA: 356 **EDIFICIO: A**

Località: **Carbona** Toponimo: **Polzone**

Via: **Via Rimembranze** Foglio **54** Particelle: **103**

Posizione geografica WGS 1984
Longitutine: **11° 5' 54,470" E** Latitudine: **44° 15' 45,630" N**

Coordinate proiettate ED50 UTM-32N
EST: **667581,96** NORD: **4903386,51**

Tipologia originaria: **Residenza rurale**

Stato di conservazione: **Mediocre**

Uso attuale prevalente

Note:

Utilizzato ☑

Presenza superfetazioni ☐

Presenza ampliamenti ☐

Presenza di elementi incongrui ☐



Foto n. **356A1**



Foto n. **356A2**

ELEMENTI ARCHITETTONICI E DECORATIVI

Paramento della facciata: **Pietra, Intonaco**

Elementi di pregio / di interesse testimoniale:

Elementi e materiali incongrui: **Infissi in lamiera/PVC/alluminio, Tamponamenti**

Note:

COMUNE DI VERGATO

CENSIMENTO DEGLI EDIFICI DI INTERESSE STORICO E TESTIMONIALE

Scheda 357

INQUADRAMENTO TERRITORIALE

Territorio: **Rurale** Località: **Ospedale di Sopra**

Toponimo **Ospedale di sopra** Via: **Via Rimembranze**

Centro storico/Nucleo storico: ☐ Complesso edilizio: ☑ Unità edilizie: Principali **0** Accessorie **0**

Contesto vegetazionale: Recinzione ☑

Sistema di accesso: **Accesso da area privata o strada privata**

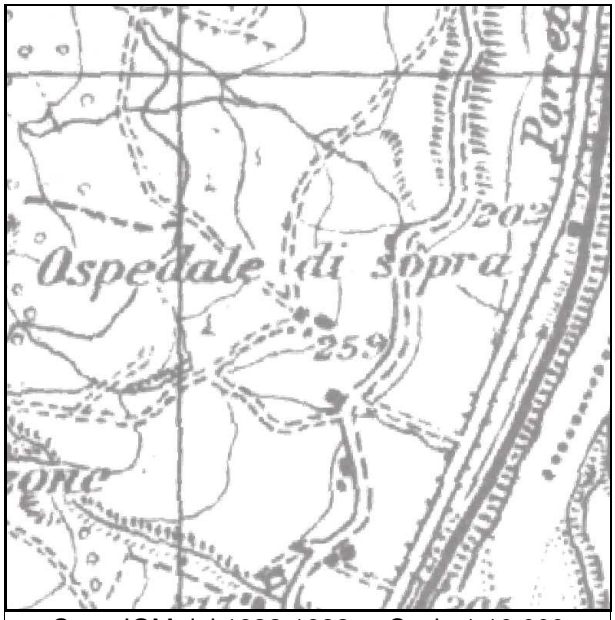

Carta IGM del 1932-1933 - Scala 1:10.000

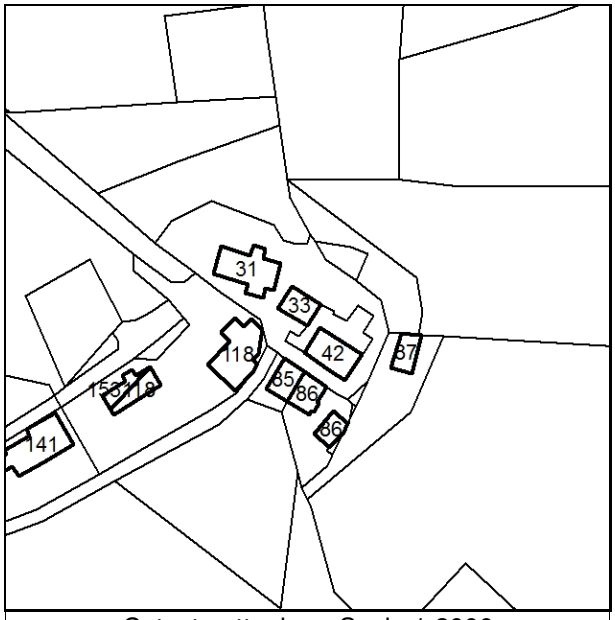

Catasto attuale - Scala 1:2000

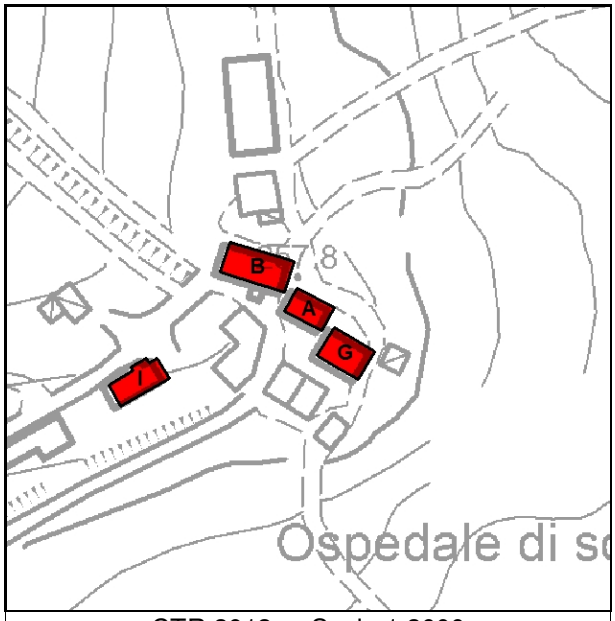

CTR 2013 - Scala 1:2000



Ortofoto AGEA 2011 - Scala 1:2000

Data: rilevatore:

SCHEDA: 357 **EDIFICIO: A**

Località: **Ospedale di Sopra** Toponimo: **Ospedale di sopra**

Via: **Via Rimembranze** Foglio **55** Particelle: **33**

Posizione geografica WGS 1984
Longitutine: **11° 6' 21,485" E** Latitudine: **44° 15' 54,250" N**

Coordinate proiettate ED50 UTM-32N
EST: **668174,14** NORD: **4903667,84**

Tipologia originaria: **Residenza rurale**

Stato di conservazione: **Mediocre**

Uso attuale prevalente **Residenza**

Note:

Utilizzato ☑

Presenza superfetazioni ☐

Presenza ampliamenti ☐

Presenza di elementi incongrui ☐



Foto n. **357A1**



Foto n. **357A2**

ELEMENTI ARCHITETTONICI E DECORATIVI

Paramento della facciata: **Pietra**

Elementi di pregio / di interesse testimoniale: **Angolari in pietra**

Elementi e materiali incongrui: **Sopraelevazioni, Tamponamenti**

Note:

COMUNE DI VERGATO

CENSIMENTO DEGLI EDIFICI DI INTERESSE STORICO E TESTIMONIALE

Scheda 361

INQUADRAMENTO TERRITORIALE

Territorio: **Rurale** Località: **Ospedale di Sotto**

Toponimo **Ospedale di sotto** Via: **Via Rimembranze**

Centro storico/Nucleo storico: ☐ Complesso edilizio: ☑ Unità edilizie: Principali **1** Accessorie **1**

Contesto vegetazionale: **Bosco e prati** Recinzione ☑

Sistema di accesso: **Accesso da area privata o strada privata**



Carta IGM del 1932-1933 - Scala 1:10.000

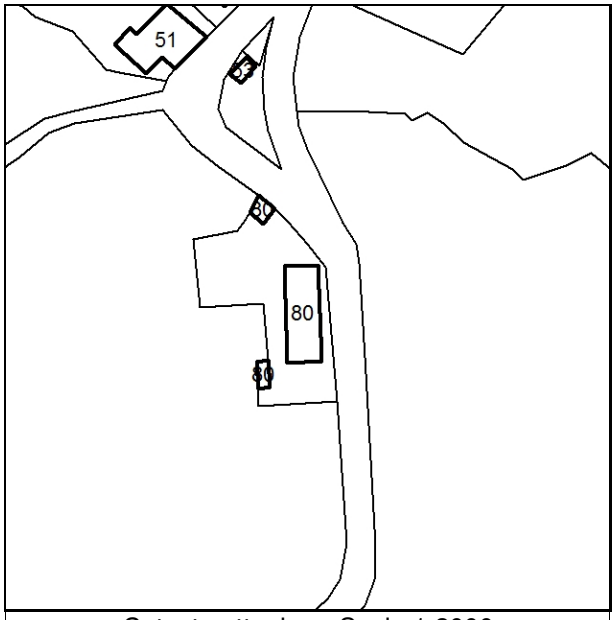

Catasto attuale - Scala 1:2000

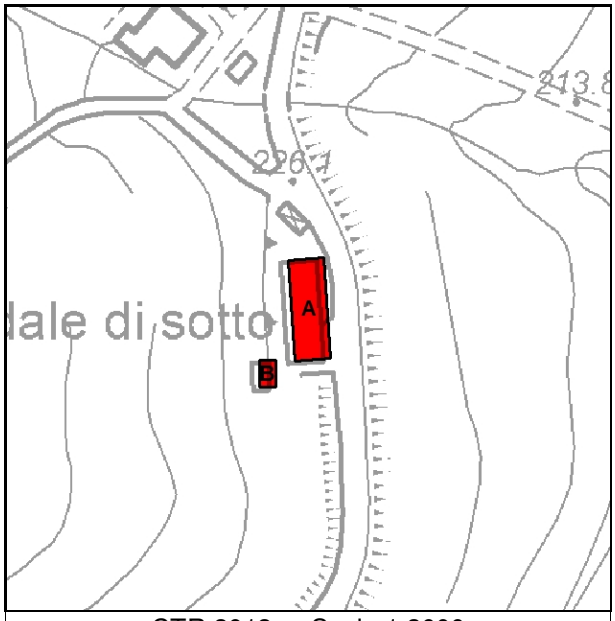

CTR 2013 - Scala 1:2000



Ortofoto AGEA 2011 - Scala 1:2000

Data: rilevatore:

SCHEDA: 361 EDIFICIO: A

Località: **Ospedale di Sotto** Toponimo: **Ospedale di sotto**

Via: **Via Rimembranze** Foglio **55** Particelle: **80**

Posizione geografica WGS 1984
Longitutine: **11° 6' 24,513" E** Latitudine: **44° 15' 47,986" N**

Coordinate proiettate ED50 UTM-32N
EST: **668246,23** NORD: **4903476,27**

Tipologia originaria: **Residenza rurale + stalla / fienile**

Stato di conservazione: **Mediocre**

Uso attuale prevalente **Residenza**

Note:

Utilizzato ☑

Presenza superfetazioni ☐

Presenza ampliamenti ☐

Presenza di elementi incongrui ☐



Foto n. **361A1**



Foto n. **361A2**

ELEMENTI ARCHITETTONICI E DECORATIVI

Paramento della facciata: **Intonaco, Pietra, Mattoni**

Elementi di pregio / di interesse testimoniale:

Elementi e materiali incongrui: **Terrazza, Aperture, Balconi**

Note:

SCHEDA: 361 EDIFICIO: B

Località: **Ospedale di Sotto** Toponimo: **Ospedale di sotto**

Via: **Via Rimembranze** Foglio **55** Particelle: **80**

Posizione geografica WGS 1984
Longitutine: **11° 6' 23,995" E** Latitudine: **44° 15' 47,442" N**

Coordinate proiettate ED50 UTM-32N
EST: **668235,16** NORD: **4903459,19**

Tipologia originaria: **Manufatto accessorio urbano o rurale**

Stato di conservazione: **Mediocre**

Uso attuale prevalente **Accessorio alla residenza**

Note:

Utilizzato ☑

Presenza superfetazioni ☐

Presenza ampliamenti ☐

Presenza di elementi incongrui ☐



Foto n. **361B1**

Foto n. **361B2**

ELEMENTI ARCHITETTONICI E DECORATIVI

Paramento della facciata: **Intonaco**

Elementi di pregio / di interesse testimoniale:

Elementi e materiali incongrui:

Note:

COMUNE DI VERGATO

CENSIMENTO DEGLI EDIFICI DI INTERESSE STORICO E TESTIMONIALE

Scheda 363

INQUADRAMENTO TERRITORIALE

Territorio: **Rurale** Località: **Casa Camillo**

Toponimo **Palazzina** Via: **Via Rimembranze**

Centro storico/Nucleo storico: ☐ Complesso edilizio: ☑ Unità edilizie: Principali **2** Accessorie **0**

Contesto vegetazionale: **Prati e alberi** Recinzione ☑

Sistema di accesso: **Accesso da area privata o strada privata**



Carta IGM del 1932-1933 - Scala 1:10.000

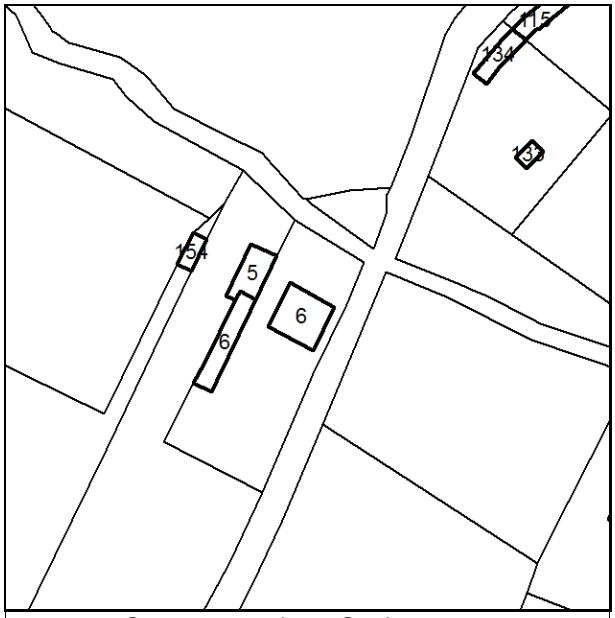

Catasto attuale - Scala 1:2000

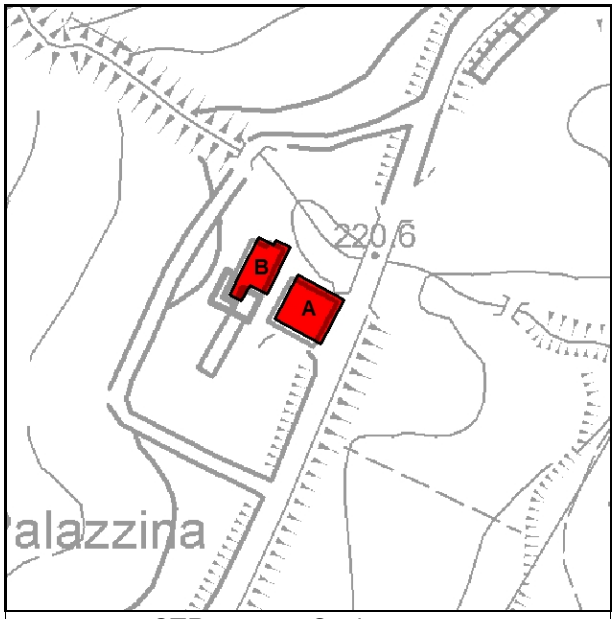

CTR 2013 - Scala 1:2000



Ortofoto AGEA 2011 - Scala 1:2000

Data: rilevatore:

SCHEDA: 363 EDIFICIO: A

Località: **Casa Camillo** Toponimo: **Palazzina**

Via: **Via Rimembranze** Foglio **58** Particelle: **6**

Posizione geografica WGS 1984
Longitutine: **11° 6' 19,138" E** Latitudine: **44° 15' 41,072" N**

Coordinate proiettate ED50 UTM-32N
EST: **668132,52** NORD: **4903259,89**

Tipologia originaria: **Residenza rurale**

Stato di conservazione: **Buono / discreto**

Uso attuale prevalente **Residenza**

Note:

Utilizzato ☑

Presenza superfetazioni ☐

Presenza ampliamenti ☐

Presenza di elementi incongrui ☐



Foto n. **363A1**



Foto n. **363A2**

ELEMENTI ARCHITETTONICI E DECORATIVI

Paramento della facciata: **Intonaco**

Elementi di pregio / di interesse testimoniale: **Arco portale di accesso in pietra**

Elementi e materiali incongrui:

Note:

SCHEDA: 363 EDIFICIO: B

Località: **Casa Camillo** Toponimo: **Palazzina**

Via: **Via Rimembranze** Foglio **58** Particelle: **5**

Posizione geografica WGS 1984
Longitutine: **11° 6' 18,570" E** Latitudine: **44° 15' 41,437" N**

Coordinate proiettate ED50 UTM-32N
EST: **668119,63** NORD: **4903270,85**

Tipologia originaria: **Residenza rurale**

Stato di conservazione: **Buono** / **discreto**

Uso attuale prevalente **Residenza**

Note:

Utilizzato ☑

Presenza superfetazioni ☐

Presenza ampliamenti ☑

Presenza di elementi incongrui ☐



Foto n. **363B1**



Foto n. **363B2**

ELEMENTI ARCHITETTONICI E DECORATIVI

Paramento della facciata: **Pietra**

Elementi di pregio / di interesse testimoniale:

Elementi e materiali incongrui:

Note:

COMUNE DI VERGATO

CENSIMENTO DEGLI EDIFICI DI INTERESSE STORICO E TESTIMONIALE

Scheda 364

INQUADRAMENTO TERRITORIALE

Territorio: **Rurale** Località: **Carbona**

Toponimo **Caselina** Via: **Via Rimembranze**

Centro storico/Nucleo storico: ☐ Complesso edilizio: ☐ Unità edilizie: Principali **0** Accessorie **0**

Contesto vegetazionale: Recinzione ☐

Sistema di accesso: **Accesso da area privata o strada privata**

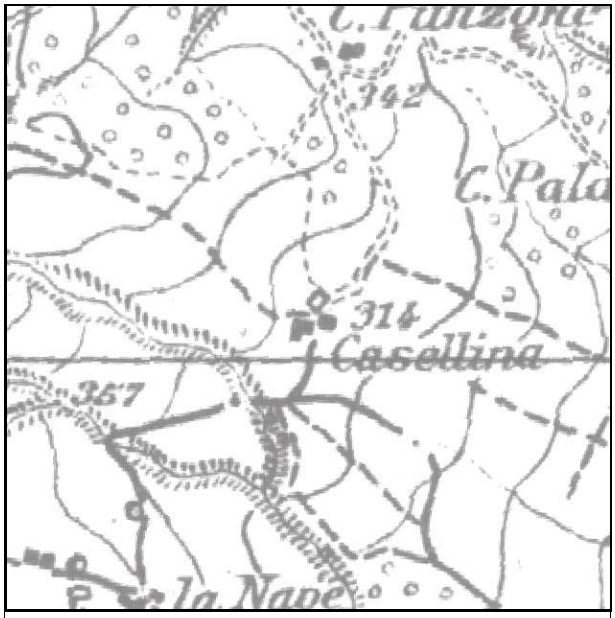

Carta IGM del 1932-1933 - Scala 1:10.000

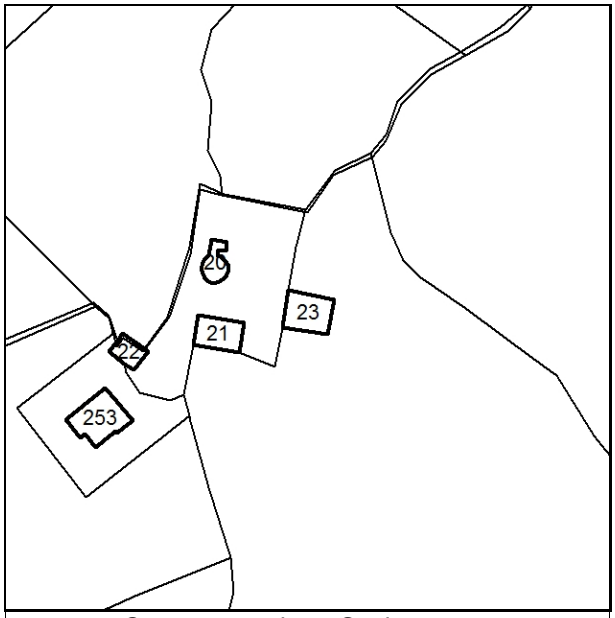

Catasto attuale - Scala 1:2000

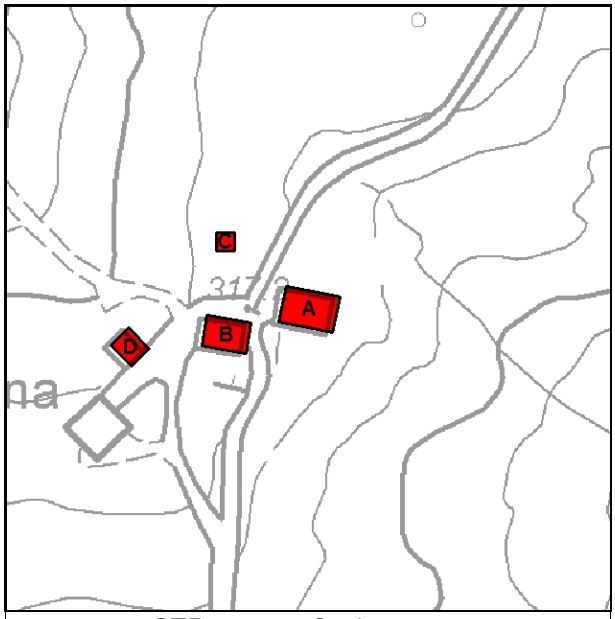

CTR 2013 - Scala 1:2000



Ortofoto AGEA 2011 - Scala 1:2000

Data: rilevatore:

SCHEDA: 364 **EDIFICIO: B**

Località: **Carbona** Toponimo: **Caselina**

Via: **Via Rimembranze** Foglio **58** Particelle: **21**

Posizione geografica WGS 1984
Longitutine: **11° 5' 50,431" E** Latitudine: **44° 15' 34,556" N**

Coordinate proiettate ED50 UTM-32N
EST: **667501,13** NORD: **4903042,55**

Tipologia originaria: **Stalla/fienile**

Stato di conservazione: **Mediocre**

Uso attuale prevalente **Deposito**

Note:

Utilizzato ☐

Presenza superfetazioni ☐

Presenza ampliamenti ☐

Presenza di elementi incongrui ☐



Foto n. **364B1**



Foto n. **364B2**

ELEMENTI ARCHITETTONICI E DECORATIVI

Paramento della facciata: **Pietra**

Elementi di pregio / di interesse testimoniale:

Elementi e materiali incongrui: **Tamponamenti**

Note:

COMUNE DI VERGATO

CENSIMENTO DEGLI EDIFICI DI INTERESSE STORICO E TESTIMONIALE

Scheda 365

INQUADRAMENTO TERRITORIALE

Territorio: **Rurale** Località: **Ronzone**

Toponimo **Ronzone** Via: **Via Iareda**

Centro storico/Nucleo storico: ☐ Complesso edilizio: ☑ Unità edilizie: Principali **1** Accessorie **1**

Contesto vegetazionale: Recinzione ☐

Sistema di accesso: **Accesso da area privata o strada privata**



Carta IGM del 1932-1933 - Scala 1:10.000

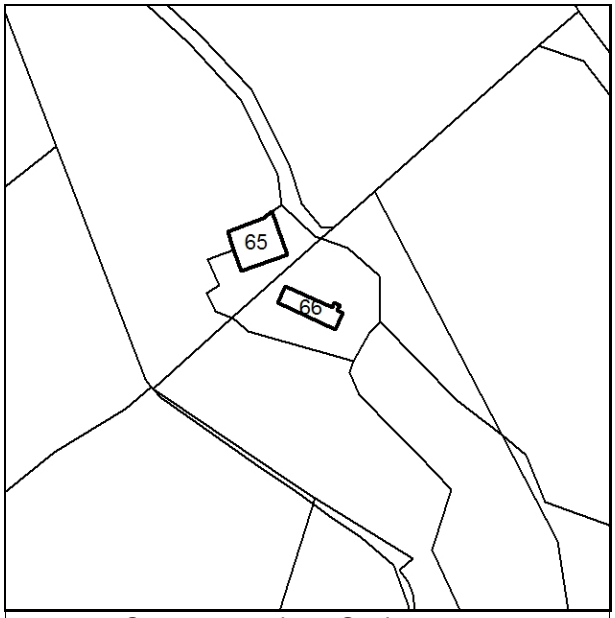

Catasto attuale - Scala 1:2000

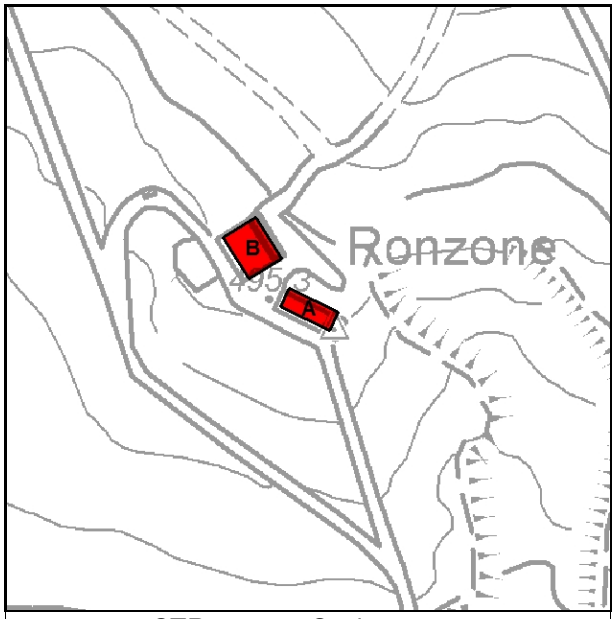

CTR 2013 - Scala 1:2000



Ortofoto AGEA 2011 - Scala 1:2000

Data: rilevatore:

SCHEDA: 365 EDIFICIO: A

Località: **Ronzone** Toponimo: **Ronzone**

Via: **Via Iareda** Foglio **57** Particelle: **66**

Posizione geografica WGS 1984
Longitutine: **11° 5' 2,604" E** Latitudine: **44° 15' 21,472" N**

Coordinate proiettate ED50 UTM-32N
EST: **666450,88** NORD: **4902611,83**

Tipologia originaria:

Stato di conservazione:

Uso attuale prevalente

Note:

Utilizzato ☐

Presenza superfetazioni ☐

Presenza ampliamenti ☐

Presenza di elementi incongrui ☐



Foto n. **365A1**



Foto n. **365A2**

ELEMENTI ARCHITETTONICI E DECORATIVI

Paramento della facciata:

Elementi di pregio / di interesse testimoniale:

Elementi e materiali incongrui:

Note: **non è stato possibile fotografare l'edificio**

SCHEDA: 365 EDIFICIO: B

Località: **Ronzone** Toponimo: **Ronzone**

Via: **Via Iareda** Foglio **57** Particelle: **65**

Posizione geografica WGS 1984
Longitutine: **11° 5' 1,943" E** Latitudine: **44° 15' 22,009" N**

Coordinate proiettate ED50 UTM-32N
EST: **666435,81** NORD: **4902628,03**

Tipologia originaria:

Stato di conservazione:

Uso attuale prevalente

Note:

Utilizzato ☐

Presenza superfetazioni ☐

Presenza ampliamenti ☐

Presenza di elementi incongrui ☐



Foto n. **365B1**



Foto n. **365B2**

ELEMENTI ARCHITETTONICI E DECORATIVI

Paramento della facciata:

Elementi di pregio / di interesse testimoniale:

Elementi e materiali incongrui:

Note: **non è stato possibile fotografare l'edificio**

COMUNE DI VERGATO

CENSIMENTO DEGLI EDIFICI DI INTERESSE STORICO E TESTIMONIALE

Scheda 366

INQUADRAMENTO TERRITORIALE

Territorio: **Rurale** Località: **Carbona**

Toponimo **Pianellina** Via: **Via Rimembranze**

Centro storico/Nucleo storico: ☐ Complesso edilizio: ☐ Unità edilizie: Principali **0** Accessorie **0**

Contesto vegetazionale: Recinzione ☐

Sistema di accesso: **Accesso da area privata o strada privata**



Carta IGM del 1932-1933 - Scala 1:10.000

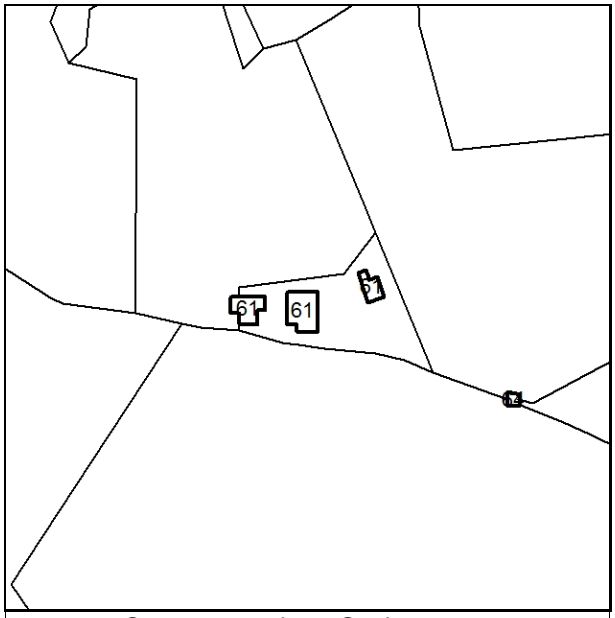

Catasto attuale - Scala 1:2000

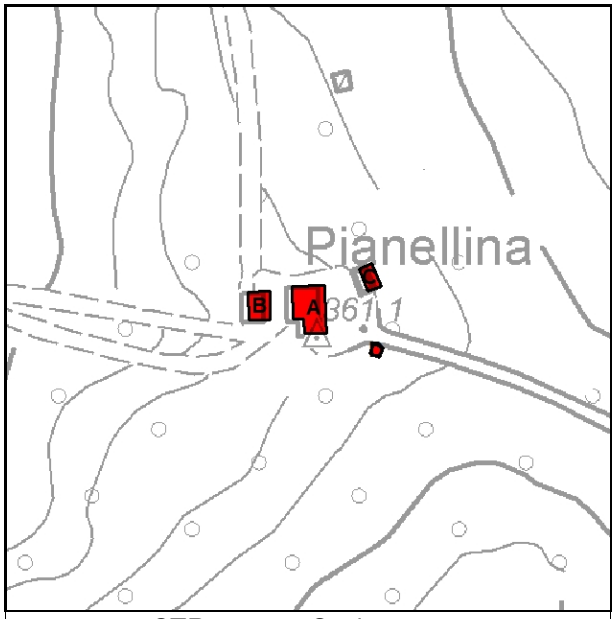

CTR 2013 - Scala 1:2000



Ortofoto AGEA 2011 - Scala 1:2000

Data: rilevatore:

SCHEDA: 366 EDIFICIO: A

Località: **Carbona** Toponimo: **Pianellina**

Via: **Via Rimembranze** Foglio **58** Particelle: **61**

Posizione geografica WGS 1984
Longitutine: **11° 5' 35,060" E** Latitudine: **44° 15' 24,830" N**

Coordinate proiettate ED50 UTM-32N
EST: **667167,95** NORD: **4902733,75**

Tipologia originaria:

Stato di conservazione:

Uso attuale prevalente

Note: **INACCESSIBILE**

Utilizzato ☐

Presenza superfetazioni ☐

Presenza ampliamenti ☐

Presenza di elementi incongrui ☐



Foto n. **366A1**



Foto n. **366A2**

ELEMENTI ARCHITETTONICI E DECORATIVI

Paramento della facciata:

Elementi di pregio / di interesse testimoniale:

Elementi e materiali incongrui:

Note: **inaccessibile**

SCHEDA: 366 EDIFICIO: B

Località: **Carbona** Toponimo: **Pianellina**

Via: **Via Rimembranze** Foglio **58** Particelle: **61**

Posizione geografica WGS 1984
Longitutine: **11° 5' 34,446" E** Latitudine: **44° 15' 24,858" N**

Coordinate proiettate ED50 UTM-32N
EST: **667154,33** NORD: **4902734,29**

Tipologia originaria:

Stato di conservazione:

Uso attuale prevalente

Note:

Utilizzato ☐

Presenza superfetazioni ☐

Presenza ampliamenti ☐

Presenza di elementi incongrui ☐



Foto n. **366B1**



Foto n. **366B2**

ELEMENTI ARCHITETTONICI E DECORATIVI

Paramento della facciata:

Elementi di pregio / di interesse testimoniale:

Elementi e materiali incongrui:

Note: **inaccessibile**

COMUNE DI VERGATO

CENSIMENTO DEGLI EDIFICI DI INTERESSE STORICO E TESTIMONIALE

Scheda 370

INQUADRAMENTO TERRITORIALE

Territorio: **Rurale** Località: **Soprasasso**

Toponimo **Ca' Ghisleri** Via: **Via Castelnuovo**

Centro storico/Nucleo storico: ☐ Complesso edilizio: ☐ Unità edilizie: Principali **0** Accessorie **0**

Contesto vegetazionale: Recinzione ☐

Sistema di accesso: **Accesso da area privata o strada privata**

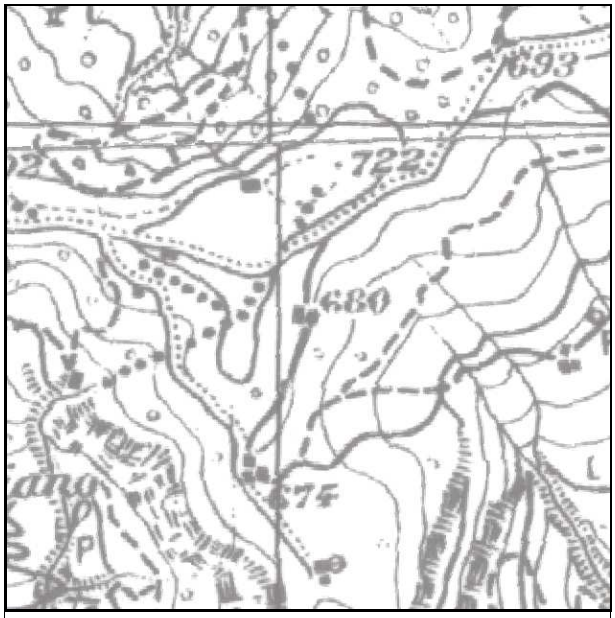

Carta IGM del 1932-1933 - Scala 1:10.000

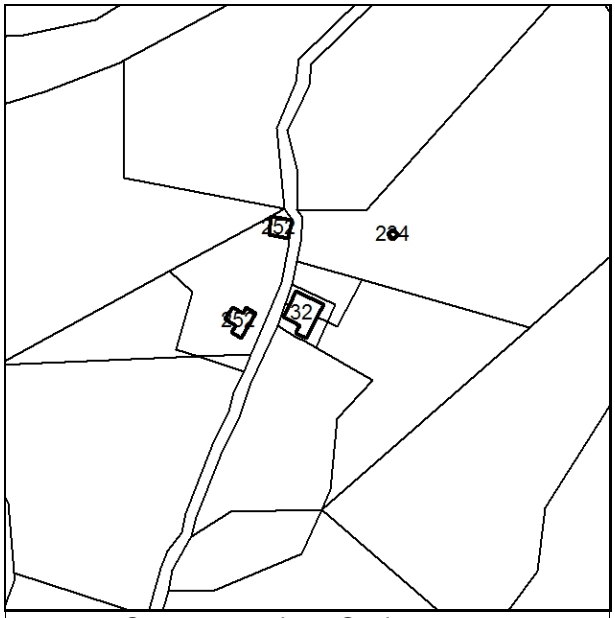

Catasto attuale - Scala 1:2000

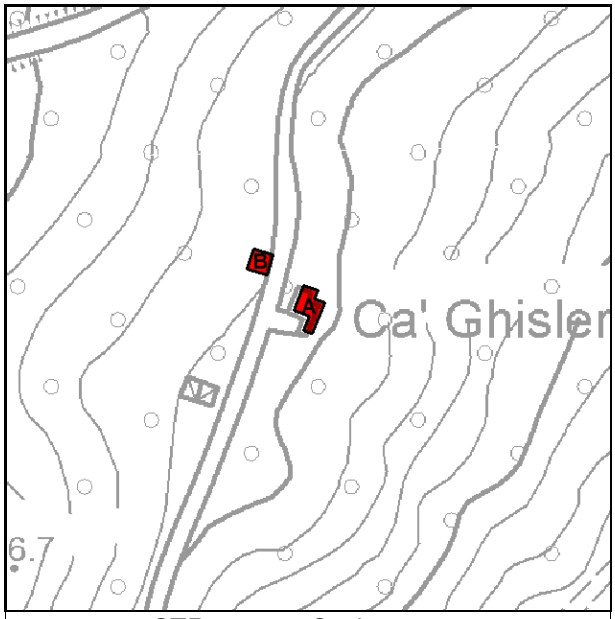

CTR 2013 - Scala 1:2000



Ortofoto AGEA 2011 - Scala 1:2000

Data: rilevatore:

SCHEDA: 370 **EDIFICIO: A**

Località: **Soprasasso** Toponimo: **Ca' Ghisleri**

Via: **Via Castelnuovo** Foglio **59** Particelle: **32**

Posizione geografica WGS 1984
Longitutine: **11° 3' 13,799" E** Latitudine: **44° 14' 55,230" N**

Coordinate proiettate ED50 UTM-32N
EST: **664058,37** NORD: **4901741,33**

Tipologia originaria: **Residenza rurale**

Stato di conservazione: **Forte degrado**

Uso attuale prevalente **Residenza**

Note: **cedimento della copertura**

Utilizzato ☑

Presenza superfetazioni ☐

Presenza ampliamenti ☐

Presenza di elementi incongrui ☐



Foto n. **370A1**



Foto n. **370A2**

ELEMENTI ARCHITETTONICI E DECORATIVI

Paramento della facciata: **Pietra**

Elementi di pregio / di interesse testimoniale: **Angolari in pietra, Cornici marcapiano in pietra o mattoni**

Elementi e materiali incongrui:

Note:

COMUNE DI VERGATO

CENSIMENTO DEGLI EDIFICI DI INTERESSE STORICO E TESTIMONIALE

Scheda 371

INQUADRAMENTO TERRITORIALE

Territorio: **Rurale** Località: **Soprasasso**

Toponimo **Soprasasso** Via: **Via Castelnuovo**

Centro storico/Nucleo storico: ☐ Complesso edilizio: ☑ Unità edilizie: Principali **2** Accessorie **0**

Contesto vegetazionale: **Prati e alberi** Recinzione ☐

Sistema di accesso: **Accesso da area privata o strada privata**



Carta IGM del 1932-1933 - Scala 1:10.000

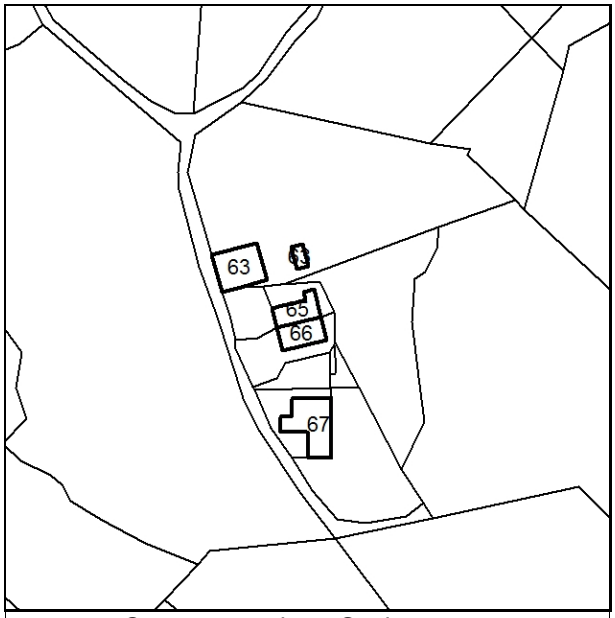

Catasto attuale - Scala 1:2000

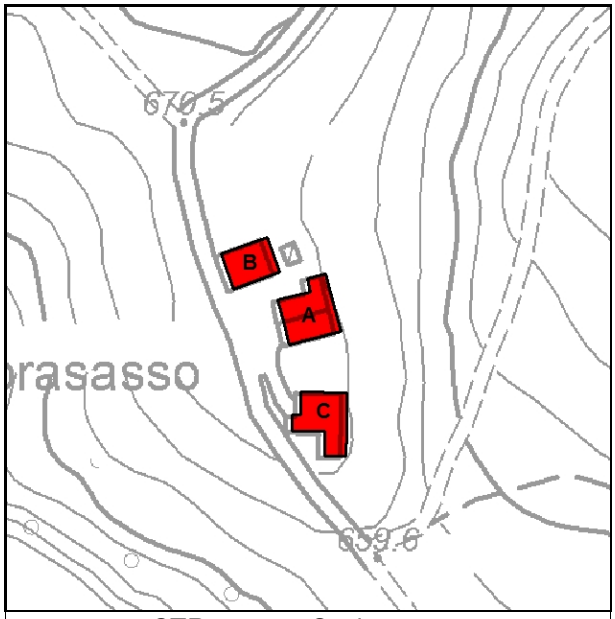

CTR 2013 - Scala 1:2000



Ortofoto AGEA 2011 - Scala 1:2000

Data: rilevatore:

SCHEDA: 371 **EDIFICIO: A**

Località: **Soprasasso** Toponimo: **Soprasasso**

Via: **Via Castelnuovo** Foglio **59** Particelle: **65**

Posizione geografica WGS 1984
Longitutine: **11° 3' 11,027" E** Latitudine: **44° 14' 48,711" N**

Coordinate proiettate ED50 UTM-32N
EST: **664001,92** NORD: **4901538,63**

Tipologia originaria: **Residenza rurale**

Stato di conservazione: **Buono / discreto**

Uso attuale prevalente **Residenza**

Note:

Utilizzato ☑

Presenza superfetazioni ☐

Presenza ampliamenti ☑

Presenza di elementi incongrui ☐



Foto n. **371A1**



Foto n. **371A2**

ELEMENTI ARCHITETTONICI E DECORATIVI

Paramento della facciata: **Pietra / Intonaco**

Elementi di pregio / di interesse testimoniale: **Cornici su aperture**

Elementi e materiali incongrui: **Aperture, Copertura**

Note:

SCHEDA: 371 EDIFICIO: B

Località: **Soprasasso** Toponimo: **Soprasasso**

Via: **Via Castelnuovo** Foglio **59** Particelle: **63**

Posizione geografica WGS 1984
Longitutine: **11° 3' 10,325" E** Latitudine: **44° 14' 49,148" N**

Coordinate proiettate ED50 UTM-32N
EST: **663986,01** NORD: **4901551,74**

Tipologia originaria: **Stalla/fienile**

Stato di conservazione: **Mediocre**

Uso attuale prevalente **Residenza**

Note:

Utilizzato ☑

Presenza superfetazioni ☐

Presenza ampliamenti ☐

Presenza di elementi incongrui ☐



Foto n. **371B1**



Foto n. **371B2**

ELEMENTI ARCHITETTONICI E DECORATIVI

Paramento della facciata: **Pietra, Intonaco**

Elementi di pregio / di interesse testimoniale:

Elementi e materiali incongrui: **Tamponamenti, Aperture**

Note:

SCHEDA: 371 **EDIFICIO: C**

Località: **Soprasasso** Toponimo: **Soprasasso**

Via: **Via Castelnuovo** Foglio **59** Particelle: **67**

Posizione geografica WGS 1984
Longitutine: **11° 3' 11,168" E** Latitudine: **44° 14' 47,794" N**

Coordinate proiettate ED50 UTM-32N
EST: **664005,77** NORD: **4901510,42**

Tipologia originaria: **Manufatto accessorio urbano o rurale**

Stato di conservazione: **Mediocre**

Uso attuale prevalente **Accessorio alla residenza**

Note:

Utilizzato ☑

Presenza superfetazioni ☐

Presenza ampliamenti ☑

Presenza di elementi incongrui ☐



Foto n. **371C1**



Foto n. **371C2**

ELEMENTI ARCHITETTONICI E DECORATIVI

Paramento della facciata: **Intonaco, Pietra**

Elementi di pregio / di interesse testimoniale:

Elementi e materiali incongrui: **Aperture, Portone in lamiera/PVC/alluminio**

Note:

COMUNE DI VERGATO

CENSIMENTO DEGLI EDIFICI DI INTERESSE STORICO E TESTIMONIALE

Scheda 372

INQUADRAMENTO TERRITORIALE

Territorio: **Rurale** Località: **Montecavalloro**

Toponimo **Favale** Via: **Via Serra Montecavalloro**

Centro storico/Nucleo storico: ☐ Complesso edilizio: ☐ Unità edilizie: Principali **0** Accessorie **0**

Contesto vegetazionale: Recinzione ☐

Sistema di accesso: **Accesso da area privata o strada privata**

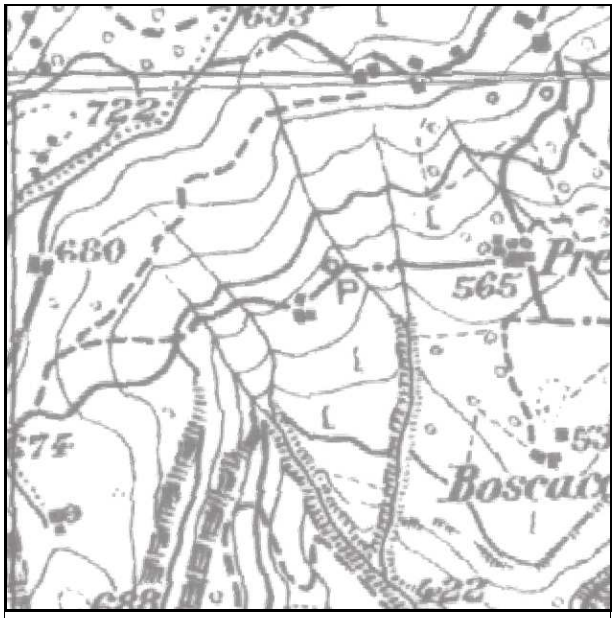

Carta IGM del 1932-1933 - Scala 1:10.000



Catasto attuale - Scala 1:2000

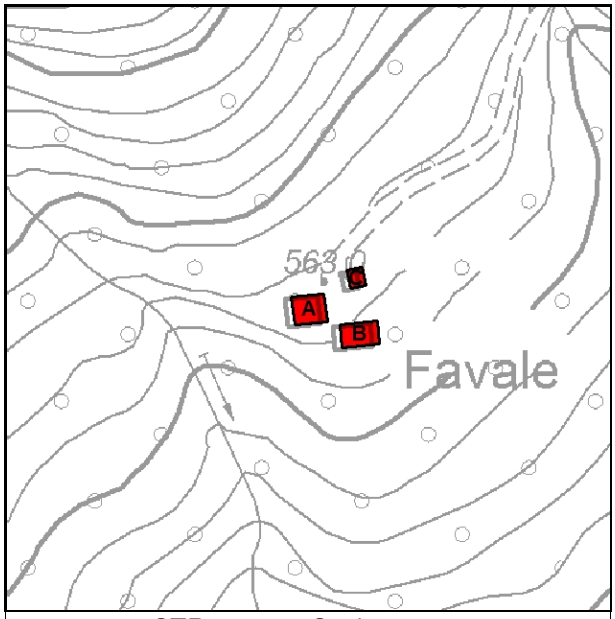

CTR 2013 - Scala 1:2000



Ortofoto AGEA 2011 - Scala 1:2000

Data: rilevatore:

SCHEDA: 372 EDIFICIO: A

Località: **Montecavalloro** Toponimo: **Favale**

Via: **Via Serra Montecavalloro** Foglio **59** Particelle: **90**

Posizione geografica WGS 1984
Longitutine: **11° 3' 29,528" E** Latitudine: **44° 14' 52,764" N**

Coordinate proiettate ED50 UTM-32N
EST: **664409,12** NORD: **4901673,98**

Tipologia originaria:

Stato di conservazione:

Uso attuale prevalente

Note:

Utilizzato ☐

Presenza superfetazioni ☐

Presenza ampliamenti ☐

Presenza di elementi incongrui ☐

Foto n. **372A1**

Foto n. **372A2**

ELEMENTI ARCHITETTONICI E DECORATIVI

Paramento della facciata:

Elementi di pregio / di interesse testimoniale:

Elementi e materiali incongrui:

Note:

SCHEDA: 372 EDIFICIO: B

Località: **Montecavalloro** Toponimo: **Favale**

Via: **Via Serra Montecavalloro** Foglio **59** Particelle: **92**

Posizione geografica WGS 1984
Longitutine: **11° 3' 30,119" E** Latitudine: **44° 14' 52,541" N**

Coordinate proiettate ED50 UTM-32N
EST: **664422,4** NORD: **4901667,41**

Tipologia originaria:

Stato di conservazione:

Uso attuale prevalente

Note:

Utilizzato ☐

Presenza superfetazioni ☐

Presenza ampliamenti ☐

Presenza di elementi incongrui ☐



Foto n. **372B1**



Foto n. **372B2**

ELEMENTI ARCHITETTONICI E DECORATIVI

Paramento della facciata:

Elementi di pregio / di interesse testimoniale:

Elementi e materiali incongrui:

Note:

COMUNE DI VERGATO

CENSIMENTO DEGLI EDIFICI DI INTERESSE STORICO E TESTIMONIALE

Scheda 372_2

INQUADRAMENTO TERRITORIALE

Territorio: **Rurale** Località: **Montecavalloro**

Toponimo **Boscaccio** Via: **Via Serra Montecavalloro**

Centro storico/Nucleo storico: ☐ Complesso edilizio: ☐ Unità edilizie: Principali **0** Accessorie **0**

Contesto vegetazionale: Recinzione ☐

Sistema di accesso: **Accesso da area privata o strada privata**

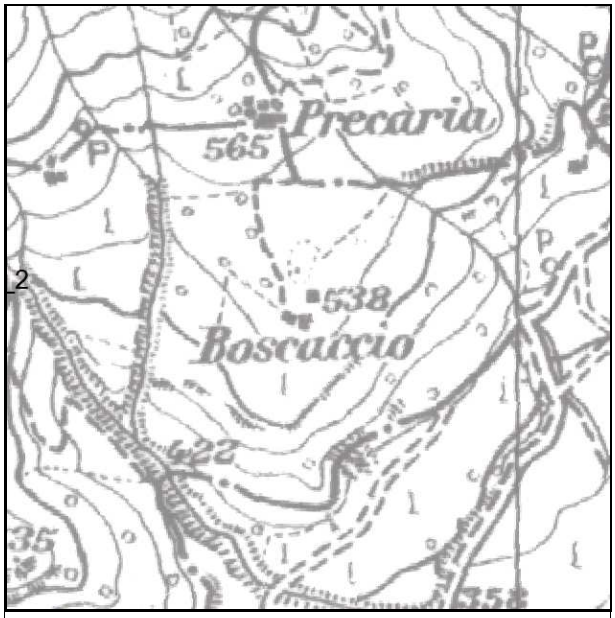

Carta IGM del 1932-1933 - Scala 1:10.000

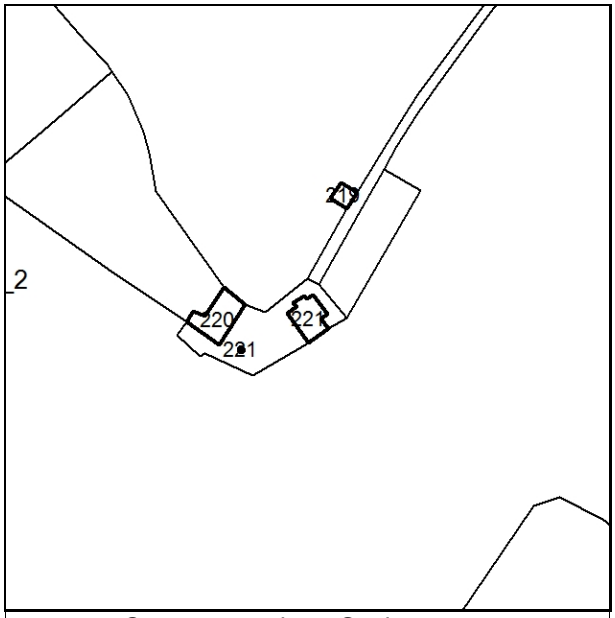

Catasto attuale - Scala 1:2000

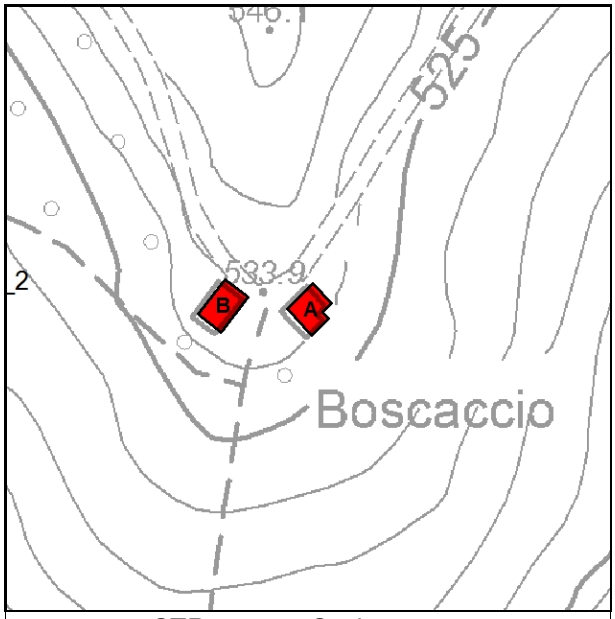

CTR 2013 - Scala 1:2000



Ortofoto AGEA 2011 - Scala 1:2000

Data: rilevatore:

SCHEDA: 372_2 EDIFICIO: A

Località: **Montecavalloro** Toponimo: **Boscaccio**

Via: **Via Serra Montecavalloro** Foglio **60** Particelle: **221**

Posizione geografica WGS 1984
Longitutine: **11° 3' 44,197" E** Latitudine: **44° 14' 46,552" N**

Coordinate proiettate ED50 UTM-32N
EST: **664739,26** NORD: **4901490,47**

Tipologia originaria:

Stato di conservazione:

Uso attuale prevalente

Note:

Utilizzato ☐

Presenza superfetazioni ☐

Presenza ampliamenti ☐

Presenza di elementi incongrui ☐



Foto n. **372_2A1**



Foto n. **372_2A2**

ELEMENTI ARCHITETTONICI E DECORATIVI

Paramento della facciata:

Elementi di pregio / di interesse testimoniale:

Elementi e materiali incongrui:

Note:

SCHEDA: 372_2 EDIFICIO: B

Località: **Montecavalloro** Toponimo: **Boscaccio**

Via: **Via Serra Montecavalloro** Foglio **60** Particelle: **220**

Posizione geografica WGS 1984
Longitutine: **11° 3' 43,153" E** Latitudine: **44° 14' 46,600" N**

Coordinate proiettate ED50 UTM-32N
EST: **664716,07** NORD: **4901491,36**

Tipologia originaria:

Stato di conservazione:

Uso attuale prevalente

Note:

Utilizzato ☐

Presenza superfetazioni ☐

Presenza ampliamenti ☐

Presenza di elementi incongrui ☐



Foto n. **372_2B1**



Foto n. **372_2B2**

ELEMENTI ARCHITETTONICI E DECORATIVI

Paramento della facciata:

Elementi di pregio / di interesse testimoniale:

Elementi e materiali incongrui:

Note:

COMUNE DI VERGATO

CENSIMENTO DEGLI EDIFICI DI INTERESSE STORICO E TESTIMONIALE

Scheda 373

INQUADRAMENTO TERRITORIALE

Territorio: **Rurale** Località: **Montecavalloro**

Toponimo **Precaria** Via: **Via Serra Montecavalloro**

Centro storico/Nucleo storico: ☐ Complesso edilizio: ☑ Unità edilizie: Principali **0** Accessorie **0**

Contesto vegetazionale: Recinzione ☐

Sistema di accesso: **Accesso da area privata o strada privata**

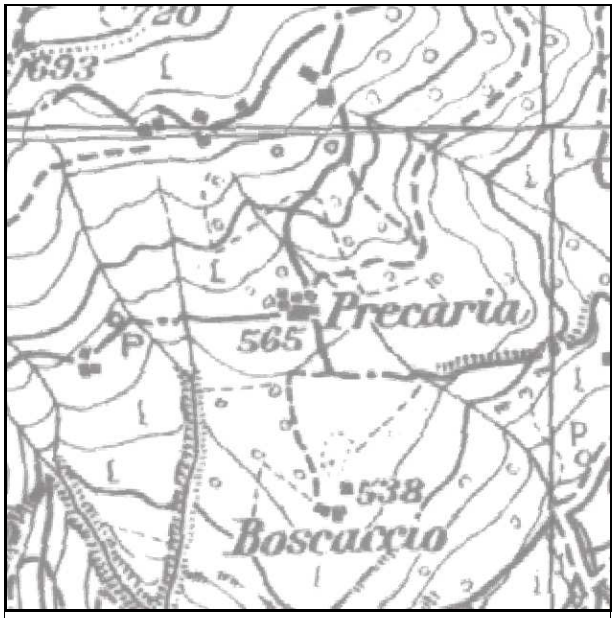

Carta IGM del 1932-1933 - Scala 1:10.000



Catasto attuale - Scala 1:2000

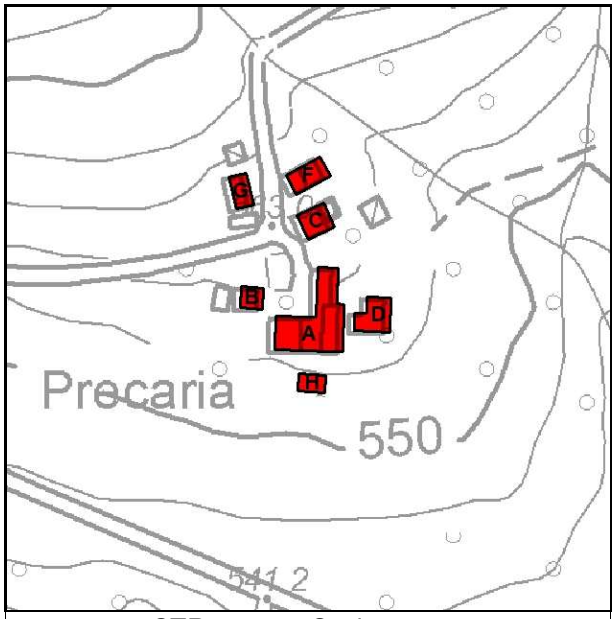

CTR 2013 - Scala 1:2000



Ortofoto AGEA 2011 - Scala 1:2000

Data: rilevatore:

SCHEDA: 373 **EDIFICIO: A**

Località: **Montecavalloro** Toponimo: **Precaria**

Via: **Via Serra Montecavalloro** Foglio **60** Particelle: **156,60,158**

Posizione geografica WGS 1984
Longitutine: **11° 3' 42,529" E** Latitudine: **44° 14' 54,733" N**

Coordinate proiettate ED50 UTM-32N
EST: **664695,92** NORD: **4901741,97**

Tipologia originaria: **Residenza rurale**

Stato di conservazione: **Buono / discreto**

Uso attuale prevalente **Residenza**

Note:

Utilizzato ☑

Presenza superfetazioni ☐

Presenza ampliamenti ☐

Presenza di elementi incongrui ☐



Foto n. **373A1**



Foto n. **373A2**

ELEMENTI ARCHITETTONICI E DECORATIVI

Paramento della facciata: **Pietra / Intonaco**

Elementi di pregio / di interesse testimoniale:

Elementi e materiali incongrui: **Aperture per autorimessa**

Note:

SCHEDA: 373 **EDIFICIO: B**

Località: **Montecavalloro** Toponimo: **Precaria**

Via: **Via Serra Montecavalloro** Foglio **60** Particelle: **144**

Posizione geografica WGS 1984
Longitutine: **11° 3' 41,775" E** Latitudine: **44° 14' 54,945" N**

Coordinate proiettate ED50 UTM-32N
EST: **664679,04** NORD: **4901748,08**

Tipologia originaria: **Manufatto accessorio urbano o rurale**

Stato di conservazione: **Buono / discreto**

Uso attuale prevalente **Accessorio alla residenza**

Note:

Utilizzato ☑

Presenza superfetazioni ☐

Presenza ampliamenti ☐

Presenza di elementi incongrui ☐



Foto n. **373B1**

Foto n. **373B2**

ELEMENTI ARCHITETTONICI E DECORATIVI

Paramento della facciata: **Pietra**

Elementi di pregio / di interesse testimoniale:

Elementi e materiali incongrui: **Aperture per autorimessa**

Note:

SCHEDA: 373 **EDIFICIO: C**

Località: **Montecavalloro** Toponimo: **Precaria**

Via: **Via Serra Montecavalloro** Foglio **60** Particelle: **420**

Posizione geografica WGS 1984
Longitutine: **11° 3' 42,563" E** Latitudine: **44° 14' 55,590" N**

Coordinate proiettate ED50 UTM-32N
EST: **664696,02** NORD: **4901768,41**

Tipologia originaria: **Fienile**

Stato di conservazione: **Cattivo**

Uso attuale prevalente

Note: **presenza di lesioni evidenti**

Utilizzato ☐

Presenza superfetazioni ☐

Presenza ampliamenti ☐

Presenza di elementi incongrui ☐



Foto n. **373C1**



Foto n. **373C2**

ELEMENTI ARCHITETTONICI E DECORATIVI

Paramento della facciata: **Pietra**

Elementi di pregio / di interesse testimoniale:

Elementi e materiali incongrui:

Note:

SCHEDA: 373 **EDIFICIO: D**

Località: **Montecavalloro** Toponimo: **Precaria**

Via: **Via Serra Montecavalloro** Foglio **60** Particelle: **158**

Posizione geografica WGS 1984
Longitutine: **11° 3' 43,239" E** Latitudine: **44° 14' 54,763" N**

Coordinate proiettate ED50 UTM-32N
EST: **664711,66** NORD: **4901743,28**

Tipologia originaria: **Residenza rurale**

Stato di conservazione: **Mediocre**

Uso attuale prevalente **Residenza**

Note:

Utilizzato ☑

Presenza superfetazioni ☐

Presenza ampliamenti ☐

Presenza di elementi incongrui ☐



Foto n. **373D1**



Foto n. **373D2**

ELEMENTI ARCHITETTONICI E DECORATIVI

Paramento della facciata: **Pietra**

Elementi di pregio / di interesse testimoniale: **Angolari in muratura**

Elementi e materiali incongrui: **Aperture, Copertura**

Note:

SCHEDA: 373 **EDIFICIO: F**

Località: **Montecavalloro** Toponimo: **Precaria**

Via: **Via Serra Montecavalloro** Foglio **60** Particelle: **420,149**

Posizione geografica WGS 1984
Longitutine: **11° 3' 42,483" E** Latitudine: **44° 14' 55,980" N**

Coordinate proiettate ED50 UTM-32N
EST: **664693,94** NORD: **4901780,41**

Tipologia originaria: **Manufatto accessorio urbano o rurale**

Stato di conservazione: **Mediocre**

Uso attuale prevalente

Note:

Utilizzato ☐

Presenza superfetazioni ☐

Presenza ampliamenti ☐

Presenza di elementi incongrui ☐



Foto n. **373F1**



Foto n. **373F2**

ELEMENTI ARCHITETTONICI E DECORATIVI

Paramento della facciata: **Pietra**

Elementi di pregio / di interesse testimoniale: **Gelosie in muratura**

Elementi e materiali incongrui:

Note:

SCHEDA: 373 **EDIFICIO: G**

Località: **Montecavalloro** Toponimo: **Precaria**

Via: **Via Serra Montecavalloro** Foglio **60** Particelle: **422**

Posizione geografica WGS 1984
Longitutine: **11° 3' 41,682" E** Latitudine: **44° 14' 55,865" N**

Coordinate proiettate ED50 UTM-32N
EST: **664676,27** NORD: **4901776,41**

Tipologia originaria: **Residenza rurale**

Stato di conservazione: **Buono / discreto**

Uso attuale prevalente **Residenza**

Note:

Utilizzato ☑

Presenza superfetazioni ☐

Presenza ampliamenti ☐

Presenza di elementi incongrui ☐



Foto n. **373G1**

Foto n. **373G2**

ELEMENTI ARCHITETTONICI E DECORATIVI

Paramento della facciata: **Pietra**

Elementi di pregio / di interesse testimoniale:

Elementi e materiali incongrui: **Aperture**

Note:

SCHEDA: 373 EDIFICIO: H

Località: **Montecavalloro** Toponimo: **Precaria**

Via: **Via Serra Montecavalloro** Foglio **40** Particelle: **403**

Posizione geografica WGS 1984
Longitutine: **11° 3' 42,467" E** Latitudine: **44° 14' 54,199" N**

Coordinate proiettate ED50 UTM-32N
EST: **664694,97** NORD: **4901725,45**

Tipologia originaria:

Stato di conservazione:

Uso attuale prevalente

Note:

Utilizzato ☐

Presenza superfetazioni ☐

Presenza ampliamenti ☐

Presenza di elementi incongrui ☐

Foto n. **373H1**

Foto n. **373H2**

ELEMENTI ARCHITETTONICI E DECORATIVI

Paramento della facciata:

Elementi di pregio / di interesse testimoniale:

Elementi e materiali incongrui:

Note: **verifica se esiste**

COMUNE DI VERGATO

CENSIMENTO DEGLI EDIFICI DI INTERESSE STORICO E TESTIMONIALE

Scheda 374

INQUADRAMENTO TERRITORIALE

Territorio: **Rurale** Località: **Montecavalloro**

Toponimo **Casone** Via: **Via Serra Montecavalloro**

Centro storico/Nucleo storico: ☐ Complesso edilizio: ☐ Unità edilizie: Principali **0** Accessorie **0**

Contesto vegetazionale: Recinzione ☐

Sistema di accesso: **Accesso da area privata o strada privata**

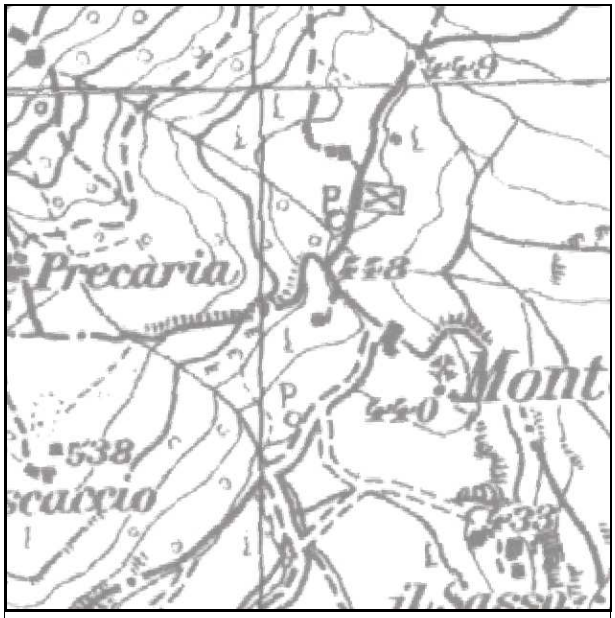

Carta IGM del 1932-1933 - Scala 1:10.000

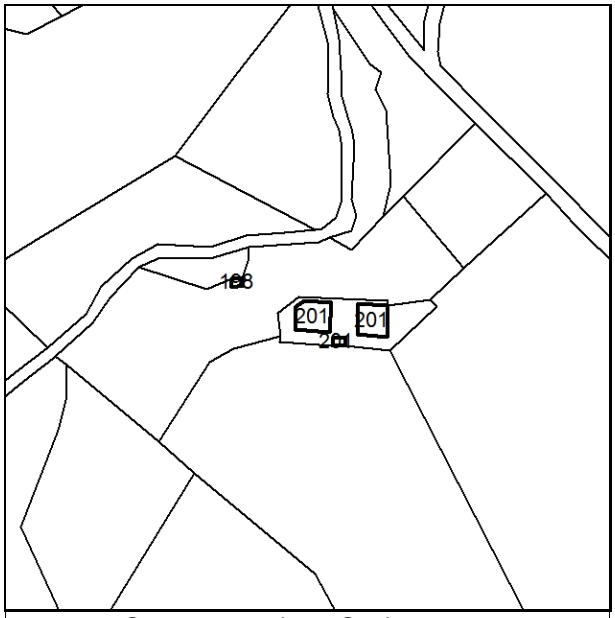

Catasto attuale - Scala 1:2000

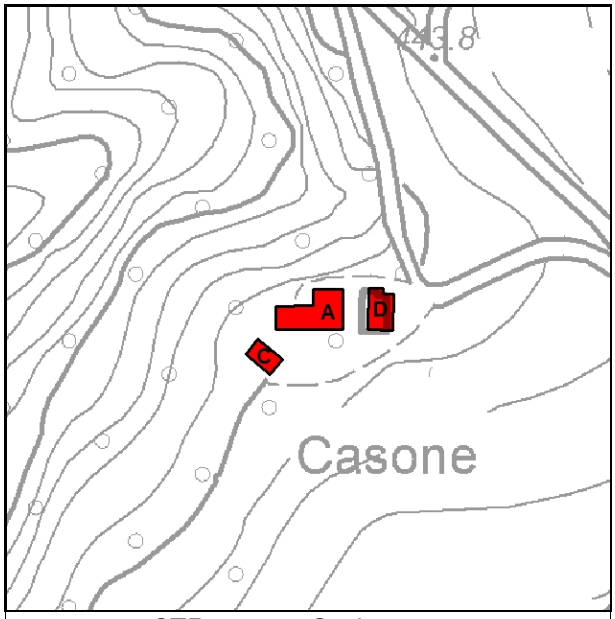

CTR 2013 - Scala 1:2000



Ortofoto AGEA 2011 - Scala 1:2000

Data: rilevatore:

SCHEDA: 374 EDIFICIO: A

Località: **Montecavalloro** Toponimo: **Casone**

Via: **Via Serra Montecavalloro** Foglio **60** Particelle: **201**

Posizione geografica WGS 1984
Longitutine: **11° 3' 59,784" E** Latitudine: **44° 14' 52,814" N**

Coordinate proiettate ED50 UTM-32N
EST: **665080,09** NORD: **4901692,38**

Tipologia originaria:

Stato di conservazione:

Uso attuale prevalente

Note:

Utilizzato ☐

Presenza superfetazioni ☐

Presenza ampliamenti ☐

Presenza di elementi incongrui ☐



Foto n. **374A1**



Foto n. **374A2**

ELEMENTI ARCHITETTONICI E DECORATIVI

Paramento della facciata:

Elementi di pregio / di interesse testimoniale:

Elementi e materiali incongrui:

Note: **inaccessibile**

SCHEDA: 374 EDIFICIO: D

Località: **Montecavalloro** Toponimo: **Casone**

Via: **Via Serra Montecavalloro** Foglio **60** Particelle: **201**

Posizione geografica WGS 1984
Longitutine: **11° 4' 0,575" E** Latitudine: **44° 14' 52,824" N**

Coordinate proiettate ED50 UTM-32N
EST: **665097,63** NORD: **4901693,13**

Tipologia originaria:

Stato di conservazione:

Uso attuale prevalente

Note:

Utilizzato ☐

Presenza superfetazioni ☐

Presenza ampliamenti ☐

Presenza di elementi incongrui ☐



Foto n. **374D1**



Foto n. **374D2**

ELEMENTI ARCHITETTONICI E DECORATIVI

Paramento della facciata:

Elementi di pregio / di interesse testimoniale:

Elementi e materiali incongrui:

Note: **inaccessibile**

COMUNE DI VERGATO

CENSIMENTO DEGLI EDIFICI DI INTERESSE STORICO E TESTIMONIALE

Scheda 375

INQUADRAMENTO TERRITORIALE

Territorio: **Rurale** Località: **Montecavalloro**

Toponimo **Montecavalloro** Via: **Via Serra Montecavalloro**

Centro storico/Nucleo storico: ☑ Complesso edilizio: ☐ Unità edilizie: Principali **0** Accessorie **0**

Contesto vegetazionale: Recinzione ☐

Sistema di accesso: **Accesso da area privata o strada privata**

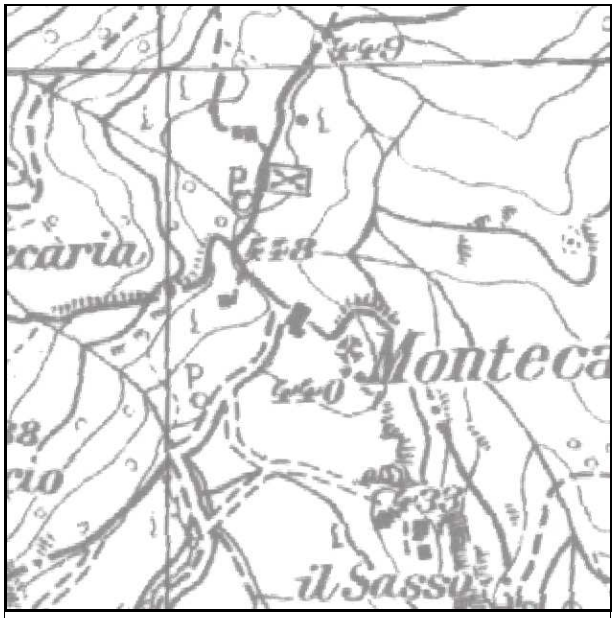

Carta IGM del 1932-1933 - Scala 1:10.000

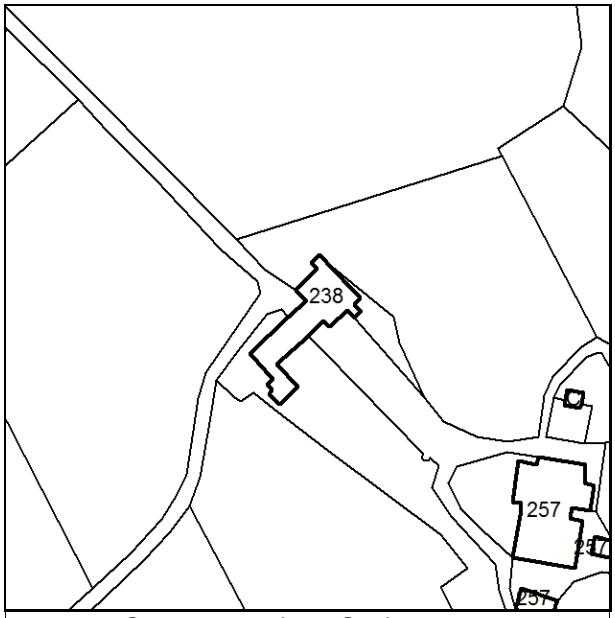

Catasto attuale - Scala 1:2000

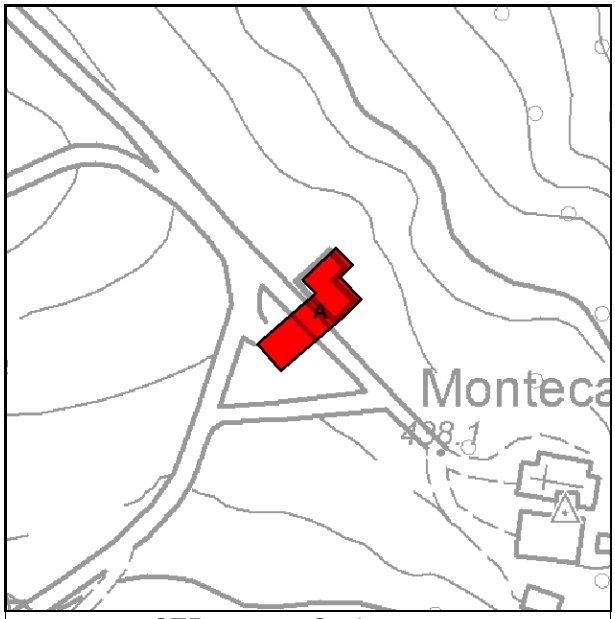

CTR 2013 - Scala 1:2000



Ortofoto AGEA 2011 - Scala 1:2000

Data: rilevatore:

SCHEDA: 375 **EDIFICIO: A**

Località: **Montecavalloro** Toponimo: **Montecavalloro**

Via: **Via Serra Montecavalloro** Foglio **60** Particelle: **238**

Posizione geografica WGS 1984
Longitutine: **11° 4' 5,329" E** Latitudine: **44° 14' 51,918" N**

Coordinate proiettate ED50 UTM-32N
EST: **665203,77** NORD: **4901667,84**

Tipologia originaria:

Stato di conservazione: **Rudere**

Uso attuale prevalente

Note:

Utilizzato ☐

Presenza superfetazioni ☐

Presenza ampliamenti ☐

Presenza di elementi incongrui ☐



Foto n. **375A1**

Foto n. **375A2**

ELEMENTI ARCHITETTONICI E DECORATIVI

Paramento della facciata:

Elementi di pregio / di interesse testimoniale:

Elementi e materiali incongrui:

Note:

COMUNE DI VERGATO

CENSIMENTO DEGLI EDIFICI DI INTERESSE STORICO E TESTIMONIALE

Scheda 376

INQUADRAMENTO TERRITORIALE

Territorio: **Rurale** Località: **Montecavalloro**

Toponimo **Montecavalloro** Via: **Via Serra Montecavalloro**

Centro storico/Nucleo storico: ☑ Complesso edilizio: ☑ Unità edilizie: Principali **0** Accessorie **0**

Contesto vegetazionale: Recinzione ☐

Sistema di accesso: **Accesso da area privata o strada privata**

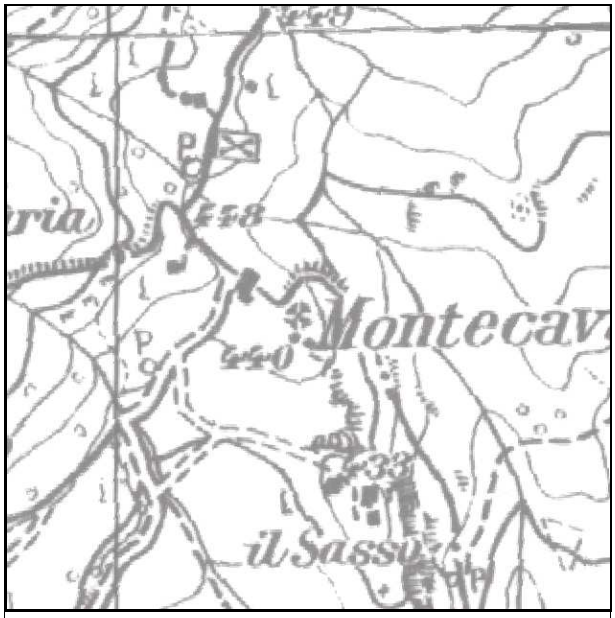

Carta IGM del 1932-1933 - Scala 1:10.000

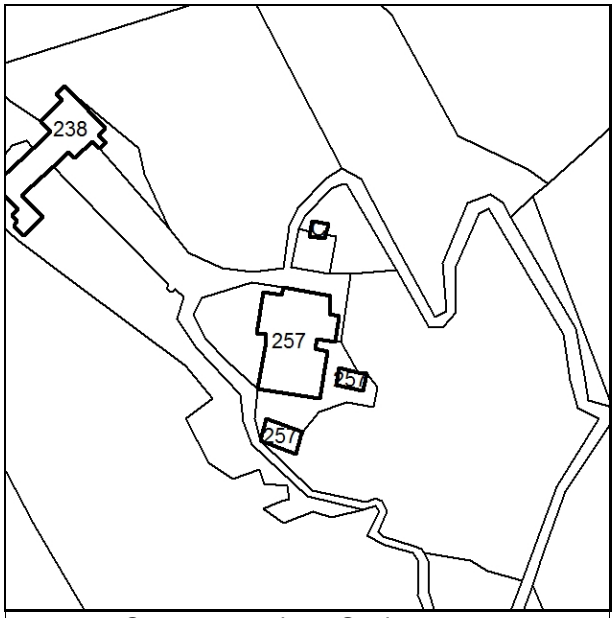

Catasto attuale - Scala 1:2000

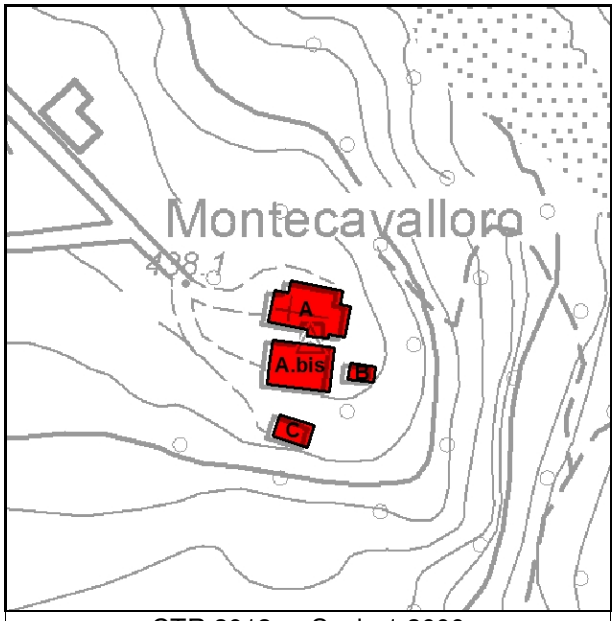

CTR 2013 - Scala 1:2000



Ortofoto AGEA 2011 - Scala 1:2000

Data: rilevatore:

SCHEDA: 376 **EDIFICIO: A**

Località: **Montecavalloro** Toponimo: **Montecavalloro**

Via: **Via Serra Montecavalloro** Foglio **60** Particelle: **257**

Posizione geografica WGS 1984
Longitutine: **11° 4' 8,300" E** Latitudine: **44° 14' 50,429" N**

Coordinate proiettate ED50 UTM-32N
EST: **665270,82** NORD: **4901623,54**

Tipologia originaria: **Chiesa / Abbazia**

Stato di conservazione: **Rudere**

Uso attuale prevalente

Note:

Utilizzato ☐

Presenza superfetazioni ☐

Presenza ampliamenti ☐

Presenza di elementi incongrui ☐



Foto n. **376A1**



Foto n. **376A2**

ELEMENTI ARCHITETTONICI E DECORATIVI

Paramento della facciata:

Elementi di pregio / di interesse testimoniale:

Elementi e materiali incongrui:

Note:

SCHEDA: 376 **EDIFICIO: A.bis**

Località: **Montecavalloro** Toponimo: **Montecavalloro**

Via: **Via Serra Montecavalloro** Foglio **60** Particelle: **257**

Posizione geografica WGS 1984
Longitutine: **11° 4' 8,163" E** Latitudine: **44° 14' 49,953" N**

Coordinate proiettate ED50 UTM-32N
EST: **665268,16** NORD: **4901608,77**

Tipologia originaria:

Stato di conservazione: **Rudere**

Uso attuale prevalente

Note:

Utilizzato ☐

Presenza superfetazioni ☐

Presenza ampliamenti ☐

Presenza di elementi incongrui ☐



Foto n. **376A.bis1**



Foto n. **376A.bis2**

ELEMENTI ARCHITETTONICI E DECORATIVI

Paramento della facciata:

Elementi di pregio / di interesse testimoniale:

Elementi e materiali incongrui:

Note:

SCHEDA: 376 EDIFICIO: B

Località: **Montecavalloro** Toponimo: **Montecavalloro**

Via: **Via Serra Montecavalloro** Foglio **60** Particelle: **257**

Posizione geografica WGS 1984
Longitutine: **11° 4' 8,888" E** Latitudine: **44° 14' 49,880" N**

Coordinate proiettate ED50 UTM-32N
EST: **665284,3** NORD: **4901606,93**

Tipologia originaria:

Stato di conservazione: **Rudere**

Uso attuale prevalente

Note:

Utilizzato ☐

Presenza superfetazioni ☐

Presenza ampliamenti ☐

Presenza di elementi incongrui ☐



Foto n. **376B1**



Foto n. **376B2**

ELEMENTI ARCHITETTONICI E DECORATIVI

Paramento della facciata:

Elementi di pregio / di interesse testimoniale:

Elementi e materiali incongrui:

Note:

SCHEDA: 376 EDIFICIO: C

Località: **Montecavalloro** Toponimo: **Montecavalloro**

Via: **Via Serra Montecavalloro** Foglio **60** Particelle: **257**

Posizione geografica WGS 1984
Longitutine: **11° 4' 8,053" E** Latitudine: **44° 14' 49,395" N**

Coordinate proiettate ED50 UTM-32N
EST: **665266,15** NORD: **4901591,5**

Tipologia originaria:

Stato di conservazione: **Rudere**

Uso attuale prevalente

Note:

Utilizzato ☐

Presenza superfetazioni ☐

Presenza ampliamenti ☐

Presenza di elementi incongrui ☐



Foto n. **376C1**



Foto n. **376C2**

ELEMENTI ARCHITETTONICI E DECORATIVI

Paramento della facciata:

Elementi di pregio / di interesse testimoniale:

Elementi e materiali incongrui:

Note:

COMUNE DI VERGATO

CENSIMENTO DEGLI EDIFICI DI INTERESSE STORICO E TESTIMONIALE

Scheda 379

INQUADRAMENTO TERRITORIALE

Territorio: **Rurale** Località: **La Serra**

Toponimo **Panigalino** Via: **Via Casa Panigalino**

Centro storico/Nucleo storico: ☐ Complesso edilizio: ☐ Unità edilizie: Principali **0** Accessorie **0**

Contesto vegetazionale: Recinzione ☐

Sistema di accesso: **Accesso da area privata o strada privata**

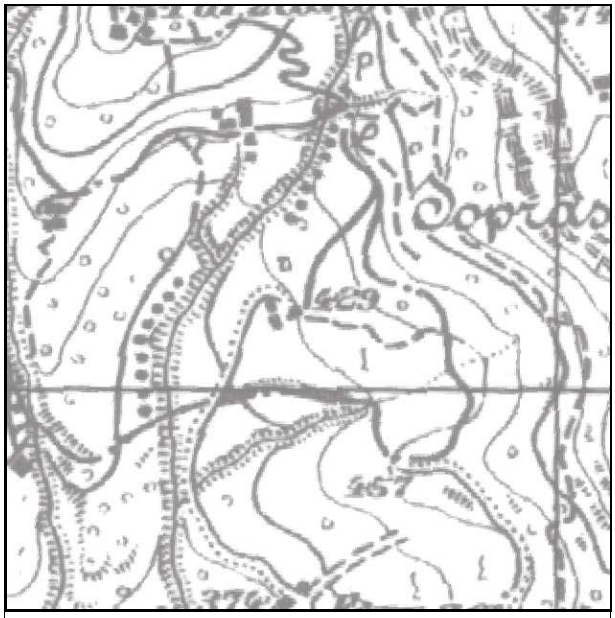

Carta IGM del 1932-1933 - Scala 1:10.000

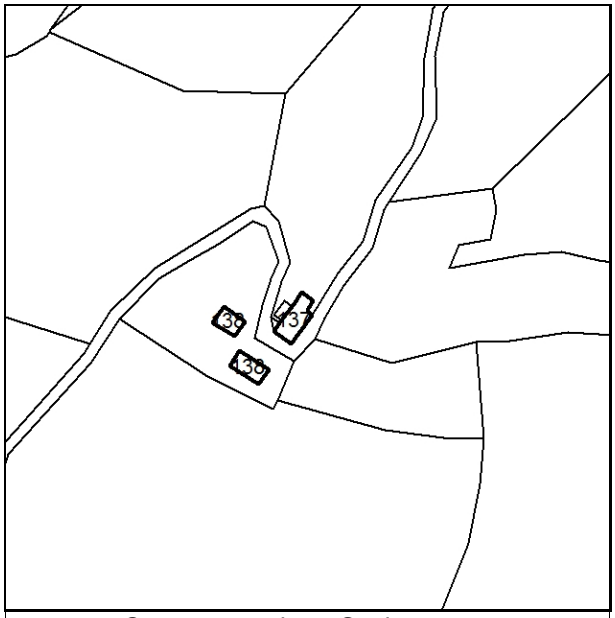

Catasto attuale - Scala 1:2000

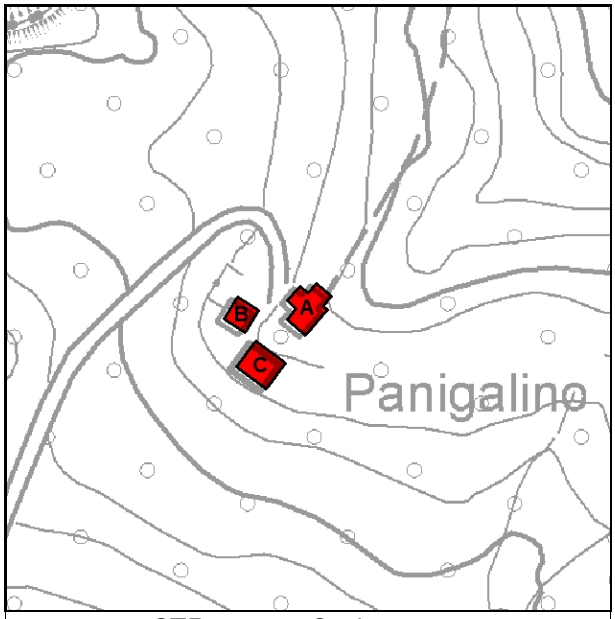

CTR 2013 - Scala 1:2000



Ortofoto AGEA 2011 - Scala 1:2000

Data: rilevatore:

SCHEDA: 379 EDIFICIO: B

Località: **La Serra** Toponimo: **Panigalino**

Via: **Via Casa Panigalino** Foglio **59** Particelle: **138**

Posizione geografica WGS 1984
Longitutine: **11° 2' 55,574" E** Latitudine: **44° 14' 34,728" N**

Coordinate proiettate ED50 UTM-32N
EST: **663669,97** NORD: **4901098,65**

Tipologia originaria: **Manufatto accessorio urbano o rurale**

Stato di conservazione: **Buono / discreto**

Uso attuale prevalente **Accessorio alla residenza**

Note:

Utilizzato ☐

Presenza superfetazioni ☐

Presenza ampliamenti ☐

Presenza di elementi incongrui ☐



Foto n. **379B1**

Foto n. **379B2**

ELEMENTI ARCHITETTONICI E DECORATIVI

Paramento della facciata:

Elementi di pregio / di interesse testimoniale:

Elementi e materiali incongrui:

Note:

SCHEDA: 379 **EDIFICIO: C**

Località: **La Serra** Toponimo: **Panigalino**

Via: **Via Casa Panigalino** Foglio **59** Particelle: **138**

Posizione geografica WGS 1984
Longitutine: **11° 2' 55,793" E** Latitudine: **44° 14' 34,294" N**

Coordinate proiettate ED50 UTM-32N
EST: **663675,16** NORD: **4901085,38**

Tipologia originaria: **Residenza rurale**

Stato di conservazione: **Buono / discreto**

Uso attuale prevalente **Residenza**

Note:

Utilizzato ☑

Presenza superfetazioni ☐

Presenza ampliamenti ☐

Presenza di elementi incongrui ☐



Foto n. **379C1**



Foto n. **379C2**

ELEMENTI ARCHITETTONICI E DECORATIVI

Paramento della facciata: **Pietra**

Elementi di pregio / di interesse testimoniale: **Contrafforte, Angolari in pietra**

Elementi e materiali incongrui: **Aperture**

Note:

COMUNE DI VERGATO

CENSIMENTO DEGLI EDIFICI DI INTERESSE STORICO E TESTIMONIALE

Scheda 380

INQUADRAMENTO TERRITORIALE

Territorio: **Rurale** Località: **Montecavalloro**

Toponimo **Ca' di Sasso** Via: **Via Serra Montecavalloro**

Centro storico/Nucleo storico: ☐ Complesso edilizio: ☑ Unità edilizie: Principali **1** Accessorie **4**

Contesto vegetazionale: **Prati e alberi** Recinzione ☐

Sistema di accesso: **Accesso da area privata o strada privata**

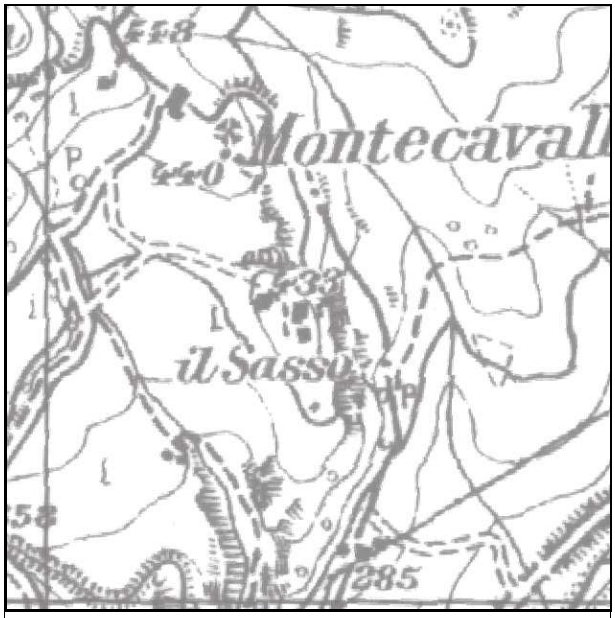

Carta IGM del 1932-1933 - Scala 1:10.000



Catasto attuale - Scala 1:2000

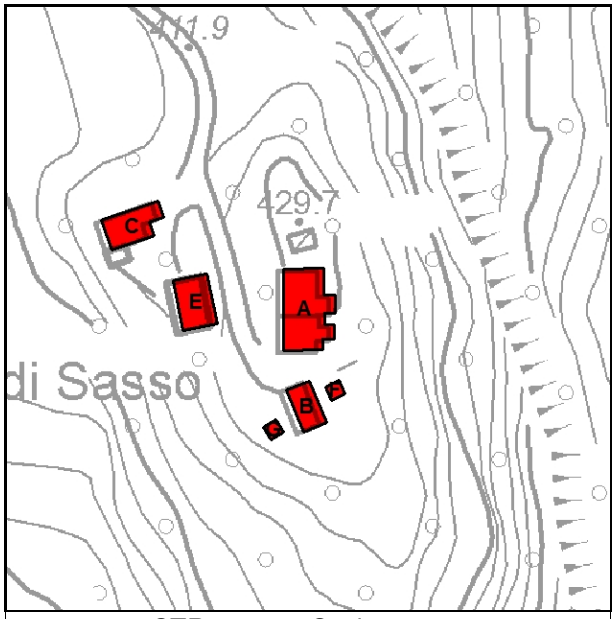

CTR 2013 - Scala 1:2000



Ortofoto AGEA 2011 - Scala 1:2000

Data: rilevatore:

SCHEDA: 380 **EDIFICIO: A**

Località: **Montecavalloro** Toponimo: **Ca' di Sasso**

Via: **Via Serra Montecavalloro** Foglio **60** Particelle: **309,311**

Posizione geografica WGS 1984
Longitutine: **11° 4' 12,123" E** Latitudine: **44° 14' 42,465" N**

Coordinate proiettate ED50 UTM-32N
EST: **665361,82** NORD: **4901379,97**

Tipologia originaria: **Residenza rurale**

Stato di conservazione: **Buono / discreto**

Uso attuale prevalente **Residenza**

Note:

Utilizzato ☑

Presenza superfetazioni ☐

Presenza ampliamenti ☐

Presenza di elementi incongrui ☐



Foto n. **380A1**



Foto n. **380A2**

ELEMENTI ARCHITETTONICI E DECORATIVI

Paramento della facciata: **Pietra / Intonaco**

Elementi di pregio / di interesse testimoniale: **Contrafforte, Angolari in pietra, Stemmi, lapidi, edicole murarie, nicchie per statue votive, rosoni**

Elementi e materiali incongrui: **Pensilina sovraporta**

Note:

SCHEDA: 380 **EDIFICIO: B**

Località: **Montecavalloro** Toponimo: **Ca' di Sasso**

Via: **Via Serra Montecavalloro** Foglio **60** Particelle: **311**

Posizione geografica WGS 1984
Longitutine: **11° 4' 12,096" E** Latitudine: **44° 14' 41,637" N**

Coordinate proiettate ED50 UTM-32N
EST: **665361,86** NORD: **4901354,4**

Tipologia originaria: **Manufatto accessorio urbano o rurale**

Stato di conservazione: **Buono / discreto**

Uso attuale prevalente **Accessorio alla residenza**

Note:

Utilizzato ☑

Presenza superfetazioni ☑

Presenza ampliamenti ☐

Presenza di elementi incongrui ☐



Foto n. **380B1**

Foto n. **380B2**

ELEMENTI ARCHITETTONICI E DECORATIVI

Paramento della facciata: **Pietra**

Elementi di pregio / di interesse testimoniale: **Angolari in pietra**

Elementi e materiali incongrui: **Aperture per autorimessa**

Note:

SCHEDA: 380 **EDIFICIO: C**

Località: **Montecavalloro** Toponimo: **Ca' di Sasso**

Via: **Via Serra Montecavalloro** Foglio **60** Particelle: **303**

Posizione geografica WGS 1984
Longitutine: **11° 4' 10,067" E** Latitudine: **44° 14' 43,228" N**

Coordinate proiettate ED50 UTM-32N
EST: **665315,63** NORD: **4901402,35**

Tipologia originaria: **Fienile**

Stato di conservazione: **Rudere**

Uso attuale prevalente

Note: **cedimento della copertura**

Utilizzato ☐

Presenza superfetazioni ☐

Presenza ampliamenti ☐

Presenza di elementi incongrui ☐



Foto n. **380C1**

Foto n. **380C2**

ELEMENTI ARCHITETTONICI E DECORATIVI

Paramento della facciata:

Elementi di pregio / di interesse testimoniale:

Elementi e materiali incongrui:

Note:

COMUNE DI VERGATO

CENSIMENTO DEGLI EDIFICI DI INTERESSE STORICO E TESTIMONIALE

Scheda 386

INQUADRAMENTO TERRITORIALE

Territorio: **Rurale** Località: **La Serra**

Toponimo **Fornace** Via: **Via Casa Panigalino**

Centro storico/Nucleo storico: ☐ Complesso edilizio: ☑ Unità edilizie: Principali **2** Accessorie **3**

Contesto vegetazionale: **Bosco e prati** Recinzione ☐

Sistema di accesso: **Accesso da area privata o strada privata**

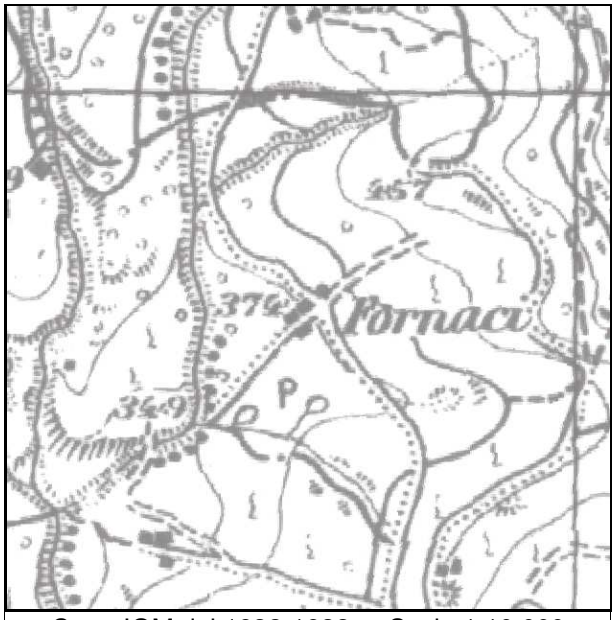

Carta IGM del 1932-1933 - Scala 1:10.000

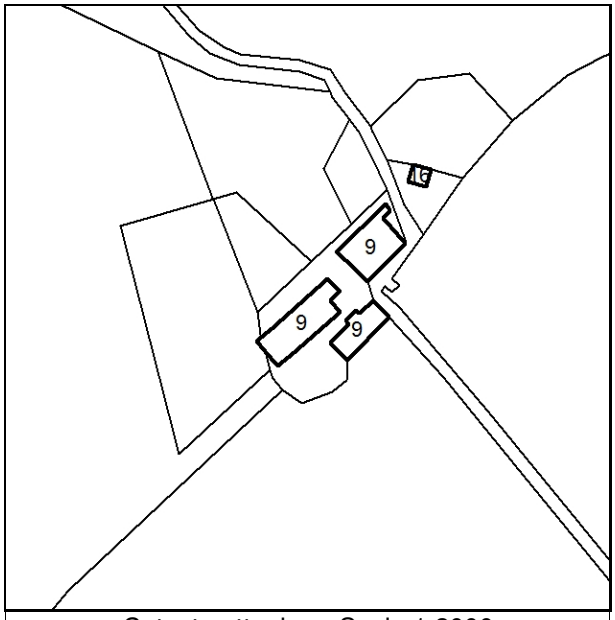

Catasto attuale - Scala 1:2000

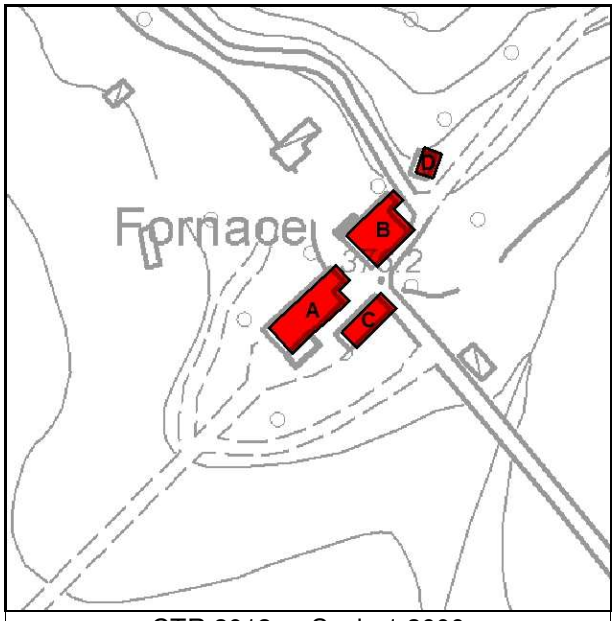

CTR 2013 - Scala 1:2000



Ortofoto AGEA 2011 - Scala 1:2000

Data: rilevatore:

SCHEDA: 386 **EDIFICIO: A**

Località: **La Serra** Toponimo: **Fornace**

Via: **Via Casa Panigalino** Foglio **63** Particelle: **9**

Posizione geografica WGS 1984
Longitutine: **11° 2' 54,820" E** Latitudine: **44° 14' 22,025" N**

Coordinate proiettate ED50 UTM-32N
EST: **663663,02** NORD: **4900706,3**

Tipologia originaria: **Manufatto accessorio urbano o rurale**

Stato di conservazione: **Buono / discreto**

Uso attuale prevalente **Accessorio alla residenza**

Note:

Utilizzato ☑

Presenza superfetazioni ☐

Presenza ampliamenti ☐

Presenza di elementi incongrui ☐



Foto n. **386A1**

Foto n. **386A2**

ELEMENTI ARCHITETTONICI E DECORATIVI

Paramento della facciata: **Pietra**

Elementi di pregio / di interesse testimoniale: **Angolari in pietra**

Elementi e materiali incongrui:

Note:

SCHEDA: 386 **EDIFICIO: B**

Località: **La Serra** Toponimo: **Fornace**

Via: **Via Casa Panigalino** Foglio **63** Particelle: **9**

Posizione geografica WGS 1984
Longitutine: **11° 2' 55,678" E** Latitudine: **44° 14' 22,698" N**

Coordinate proiettate ED50 UTM-32N
EST: **663681,54** NORD: **4900727,53**

Tipologia originaria: **Palazzo**

Stato di conservazione: **Mediocre**

Uso attuale prevalente **Residenza**

Note:

Utilizzato ☑

Presenza superfetazioni ☐

Presenza ampliamenti ☐

Presenza di elementi incongrui ☐



Foto n. **386B1**



Foto n. **386B2**

ELEMENTI ARCHITETTONICI E DECORATIVI

Paramento della facciata: **Pietra**

Elementi di pregio / di interesse testimoniale: **Angolari in muratura, Stemma, Contrafforte, Arco portale di accesso in pietra, Cornici su aperture**

Elementi e materiali incongrui:

Note:

SCHEDA: 386 **EDIFICIO: C**

Località: **La Serra** Toponimo: **Fornace**

Via: **Via Casa Panigalino** Foglio **63** Particelle: **9**

Posizione geografica WGS 1984
Longitutine: **11° 2' 55,500" E** Latitudine: **44° 14' 21,932" N**

Coordinate proiettate ED50 UTM-32N
EST: **663678,19** NORD: **4900703,78**

Tipologia originaria: **Residenza rurale**

Stato di conservazione: **Buono / discreto**

Uso attuale prevalente **Residenza**

Note:

Utilizzato ☑

Presenza superfetazioni ☐

Presenza ampliamenti ☐

Presenza di elementi incongrui ☐



Foto n. **386C1**

Foto n. **386C2**

ELEMENTI ARCHITETTONICI E DECORATIVI

Paramento della facciata: **Pietra**

Elementi di pregio / di interesse testimoniale: **Scale esterne, Cornici su aperture, Angolari in pietra**

Elementi e materiali incongrui:

Note:

SCHEDA: 386 **EDIFICIO: D**

Località: **La Serra** Toponimo: **Fornace**

Via: **Via Casa Panigalino** Foglio **63** Particelle: **16**

Posizione geografica WGS 1984
Longitutine: **11° 2' 56,259" E** Latitudine: **44° 14' 23,268" N**

Coordinate proiettate ED50 UTM-32N
EST: **663693,99** NORD: **4900745,43**

Tipologia originaria: **Manufatto accessorio urbano o rurale**

Stato di conservazione: **Cattivo**

Uso attuale prevalente

Note: **presenza di lesioni evidenti**

Utilizzato ☐

Presenza superfetazioni ☐

Presenza ampliamenti ☐

Presenza di elementi incongrui ☐



Foto n. **386D1**

Foto n. **386D2**

ELEMENTI ARCHITETTONICI E DECORATIVI

Paramento della facciata: **Pietra**

Elementi di pregio / di interesse testimoniale:

Elementi e materiali incongrui:

Note: **Edificio collabente**

COMUNE DI VERGATO

CENSIMENTO DEGLI EDIFICI DI INTERESSE STORICO E TESTIMONIALE

Scheda 387

INQUADRAMENTO TERRITORIALE

Territorio: **Rurale** Località: **La Serra**

Toponimo **Costanzo** Via: **Via Serra Montecavalloro**

Centro storico/Nucleo storico: ☑ Complesso edilizio: ☑ Unità edilizie: Principali **0** Accessorie **0**

Contesto vegetazionale: Recinzione ☐

Sistema di accesso: **Accesso da area privata o strada privata**

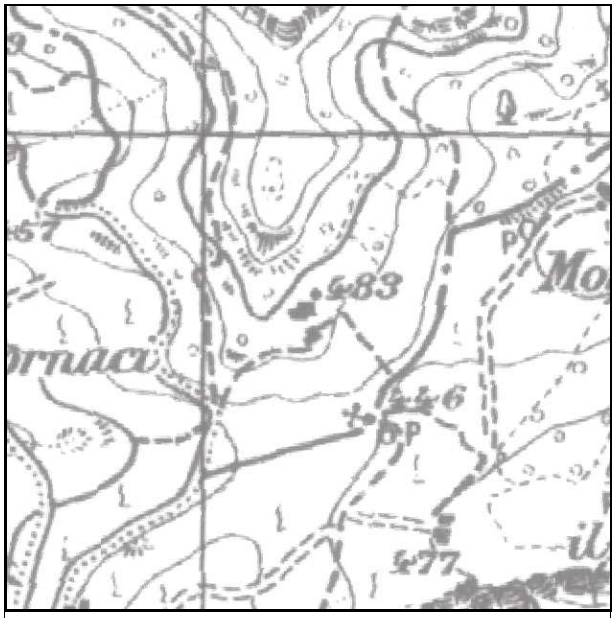

Carta IGM del 1932-1933 - Scala 1:10.000

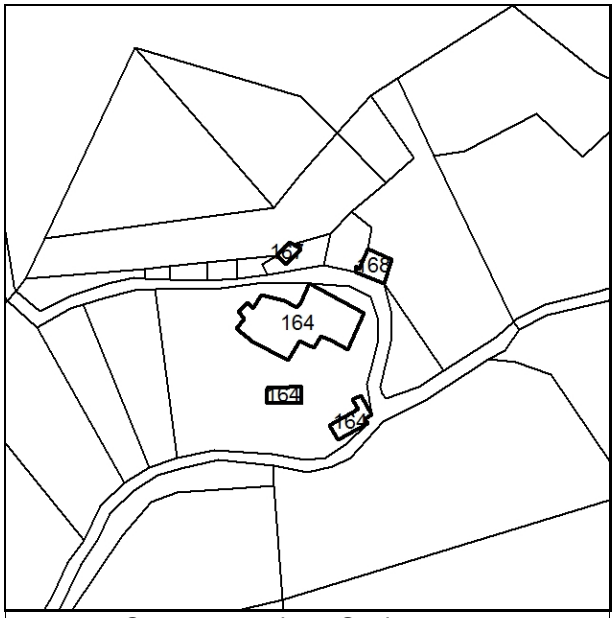

Catasto attuale - Scala 1:2000

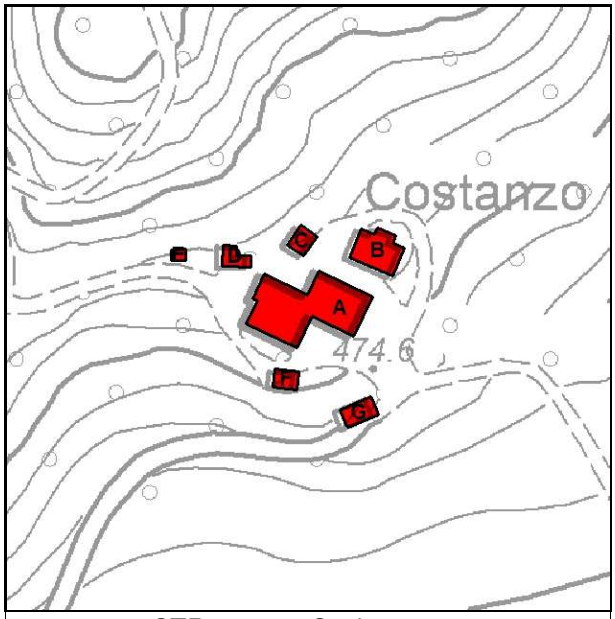

CTR 2013 - Scala 1:2000



Ortofoto AGEA 2011 - Scala 1:2000

Data: rilevatore:

SCHEDA: 387 **EDIFICIO: A**

Località: **La Serra** Toponimo: **Costanzo**

Via: **Via Serra Montecavalloro** Foglio **59** Particelle: **164**

Posizione geografica WGS 1984
Longitutine: **11° 3' 17,057" E** Latitudine: **44° 14' 23,423" N**

Coordinate proiettate ED50 UTM-32N
EST: **664155,19** NORD: **4900761,74**

Tipologia originaria: **Aggregato edilizio**

Stato di conservazione: **Buono / discreto**

Uso attuale prevalente **Residenza**

Note:

Utilizzato ☑

Presenza superfetazioni ☐

Presenza ampliamenti ☐

Presenza di elementi incongrui ☐



Foto n. **387A1**



Foto n. **387A2**

ELEMENTI ARCHITETTONICI E DECORATIVI

Paramento della facciata: **Pietra**

Elementi di pregio / di interesse testimoniale: **Angolari in pietra,Archi in pietra o muratura, Stemmi, lapidi, edicole murarie, nicchie per statue votive, rosoni**

Elementi e materiali incongrui:

Note: **presenza di una cappella**

SCHEDA: 387 EDIFICIO: B

Località: **La Serra** Toponimo: **Costanzo**

Via: **Via Serra Montecavalloro** Foglio **59** Particelle: **168**

Posizione geografica WGS 1984
Longitutine: **11° 3' 17,921" E** Latitudine: **44° 14' 23,896" N**

Coordinate proiettate ED50 UTM-32N
EST: **664173,99** NORD: **4900776,81**

Tipologia originaria: **Stalla/fienile**

Stato di conservazione:

Uso attuale prevalente **Accessorio alla residenza**

Note:

Utilizzato ☑

Presenza superfetazioni ☐

Presenza ampliamenti ☐

Presenza di elementi incongrui ☐



Foto n. **387B1**



Foto n. **387B2**

ELEMENTI ARCHITETTONICI E DECORATIVI

Paramento della facciata: **Pietra**

Elementi di pregio / di interesse testimoniale: **Archi in legno**

Elementi e materiali incongrui:

Note:

SCHEDA: 387 **EDIFICIO: C**

Località: **La Serra** Toponimo: **Costanzo**

Via: **Via Serra Montecavalloro** Foglio **59** Particelle: **167**

Posizione geografica WGS 1984
Longitutine: **11° 3' 17,020" E** Latitudine: **44° 14' 24,000" N**

Coordinate proiettate ED50 UTM-32N
EST: **664153,94** NORD: **4900779,54**

Tipologia originaria: **Manufatto accessorio urbano o rurale**

Stato di conservazione: **Buono** / **discreto**

Uso attuale prevalente

Note:

Utilizzato ☐

Presenza superfetazioni ☐

Presenza ampliamenti ☐

Presenza di elementi incongrui ☐



Foto n. **387C1**

Foto n. **387C2**

ELEMENTI ARCHITETTONICI E DECORATIVI

Paramento della facciata: **Pietra**

Elementi di pregio / di interesse testimoniale:

Elementi e materiali incongrui:

Note:

SCHEDA: 387 EDIFICIO: D

Località: **La Serra** Toponimo: **Costanzo**

Via: **Via Serra Montecavalloro** Foglio **59** Particelle: **165**

Posizione geografica WGS 1984
Longitutine: **11° 3' 16,210" E** Latitudine: **44° 14' 23,866" N**

Coordinate proiettate ED50 UTM-32N
EST: **664136,07** NORD: **4900774,94**

Tipologia originaria:

Stato di conservazione: **Buono / discreto**

Uso attuale prevalente **Accessorio alla residenza**

Note:

Utilizzato ☐

Presenza superfetazioni ☐

Presenza ampliamenti ☐

Presenza di elementi incongrui ☐



Foto n. **387D1**

Foto n. **387D2**

ELEMENTI ARCHITETTONICI E DECORATIVI

Paramento della facciata: **Pietra**

Elementi di pregio / di interesse testimoniale:

Elementi e materiali incongrui:

Note:

SCHEDA: 387 EDIFICIO: E

Località: **La Serra** Toponimo: **Costanzo**

Via: **Via Serra Montecavalloro** Foglio **59** Particelle: **162**

Posizione geografica WGS 1984
Longitutine: **11° 3' 15,541" E** Latitudine: **44° 14' 23,901" N**

Coordinate proiettate ED50 UTM-32N
EST: **664121,21** NORD: **4900775,66**

Tipologia originaria: **Manufatto accessorio urbano o rurale**

Stato di conservazione: **Buono** / **discreto**

Uso attuale prevalente

Note:

Utilizzato ☐

Presenza superfetazioni ☐

Presenza ampliamenti ☐

Presenza di elementi incongrui ☐



Foto n. **387E1**

Foto n. **387E2**

ELEMENTI ARCHITETTONICI E DECORATIVI

Paramento della facciata: **Pietra**

Elementi di pregio / di interesse testimoniale:

Elementi e materiali incongrui:

Note:

SCHEDA: 387 **EDIFICIO: F**

Località: **La Serra** Toponimo: **Costanzo**

Via: **Via Serra Montecavalloro** Foglio **59** Particelle: **164**

Posizione geografica WGS 1984
Longitutine: **11° 3' 16,789" E** Latitudine: **44° 14' 22,811" N**

Coordinate proiettate ED50 UTM-32N
EST: **664149,73** NORD: **4900742,73**

Tipologia originaria: **Manufatto accessorio urbano o rurale**

Stato di conservazione: **Buono / discreto**

Uso attuale prevalente **Accessorio alla residenza**

Note:

Utilizzato ☑

Presenza superfetazioni ☐

Presenza ampliamenti ☐

Presenza di elementi incongrui ☐



Foto n. **387F1**

Foto n. **387F2**

ELEMENTI ARCHITETTONICI E DECORATIVI

Paramento della facciata: **Pietra**

Elementi di pregio / di interesse testimoniale:

Elementi e materiali incongrui: **Copertura**

Note:

SCHEDA: 387 **EDIFICIO: G**

Località: **La Serra** Toponimo: **Costanzo**

Via: **Via Serra Montecavalloro** Foglio **59** Particelle: **164**

Posizione geografica WGS 1984
Longitutine: **11° 3' 17,653" E** Latitudine: **44° 14' 22,513" N**

Coordinate proiettate ED50 UTM-32N
EST: **664169,12** NORD: **4900734,01**

Tipologia originaria: **Manufatto accessorio urbano o rurale**

Stato di conservazione: **Buono / discreto**

Uso attuale prevalente **Accessorio alla residenza**

Note:

Utilizzato ☑

Presenza superfetazioni ☐

Presenza ampliamenti ☐

Presenza di elementi incongrui ☐



Foto n. **387G1**



Foto n. **387G2**

ELEMENTI ARCHITETTONICI E DECORATIVI

Paramento della facciata: **Pietra**

Elementi di pregio / di interesse testimoniale: **Angolari in pietra, Stemmi, lapidi, edicole murarie, nicchie per statue votive, rosoni**

Elementi e materiali incongrui: **Camini**

Note:

COMUNE DI VERGATO

CENSIMENTO DEGLI EDIFICI DI INTERESSE STORICO E TESTIMONIALE

Scheda 391

INQUADRAMENTO TERRITORIALE

Territorio: **Rurale** Località: **Montecavalloro**

Toponimo **Monzone** Via: **Via Montecavalloro**

Centro storico/Nucleo storico: ☑ Complesso edilizio: ☑ Unità edilizie: Principali **1** Accessorie **4**

Contesto vegetazionale: **Prati e alberi** Recinzione ☐

Sistema di accesso: **Accesso da area privata o strada privata**

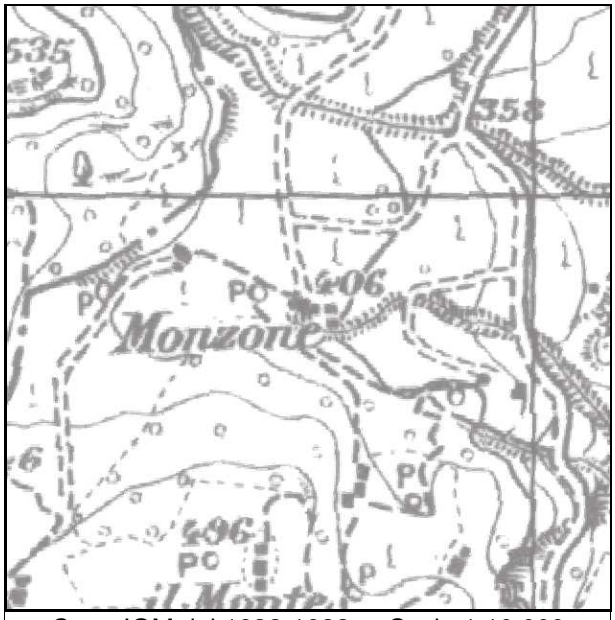

Carta IGM del 1932-1933 - Scala 1:10.000

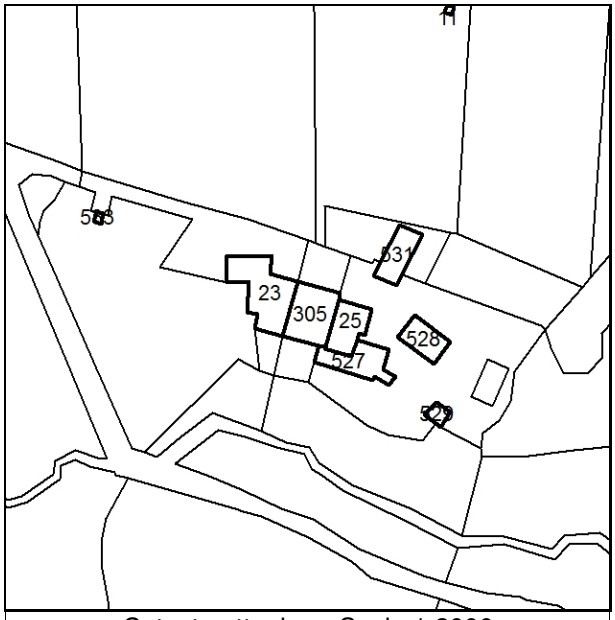

Catasto attuale - Scala 1:2000

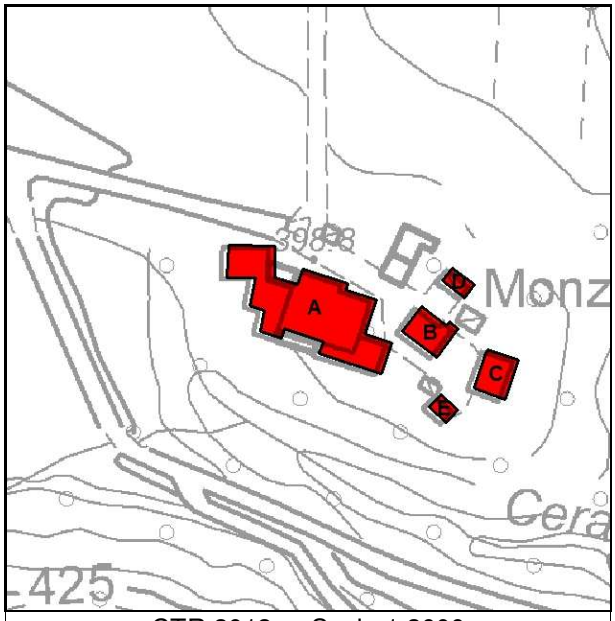

CTR 2013 - Scala 1:2000



Ortofoto AGEA 2011 - Scala 1:2000

Data: rilevatore:

SCHEDA: 391 **EDIFICIO: A**

Località: **Montecavalloro** Toponimo: **Monzone**

Via: **Via Montecavalloro** Foglio **64** Particelle: **25,305,527**

Posizione geografica WGS 1984
Longitutine: **11° 3' 42,485" E** Latitudine: **44° 14' 25,596" N**

Coordinate proiettate ED50 UTM-32N
EST: **664717,53** NORD: **4900842,94**

Tipologia originaria: **Aggregato edilizio**

Stato di conservazione: **Buono / discreto**

Uso attuale prevalente **Residenza**

Note:

Utilizzato ☑

Presenza superfetazioni ☐

Presenza ampliamenti ☐

Presenza di elementi incongrui ☐



Foto n. **391A1**



Foto n. **391A2**

ELEMENTI ARCHITETTONICI E DECORATIVI

Paramento della facciata: **Pietra**

Elementi di pregio / di interesse testimoniale: **Torre, Scale esterne, Contrafforte, Cornici su aperture, Arco portale di accesso in pietra**

Elementi e materiali incongrui: **Aperture per autorimessa**

Note:

SCHEDA: 391 EDIFICIO: B

Località: **Montecavalloro** Toponimo: **Monzone**

Via: **Via Montecavalloro** Foglio **64** Particelle: **528**

Posizione geografica WGS 1984
Longitutine: **11° 3' 43,899" E** Latitudine: **44° 14' 25,369" N**

Coordinate proiettate ED50 UTM-32N
EST: **664749,07** NORD: **4900836,71**

Tipologia originaria: **Manufatto accessorio urbano o rurale**

Stato di conservazione: **Mediocre**

Uso attuale prevalente

Note:

Utilizzato ☑

Presenza superfetazioni ☐

Presenza ampliamenti ☐

Presenza di elementi incongrui ☐



Foto n. **391B1**



Foto n. **391B2**

ELEMENTI ARCHITETTONICI E DECORATIVI

Paramento della facciata: **Pietra**

Elementi di pregio / di interesse testimoniale: **Angolari in pietra**

Elementi e materiali incongrui: **Portone in lamiera/PVC/alluminio**

Note:

SCHEDA: 391 EDIFICIO: E

Località: **Montecavalloro** Toponimo: **Monzone**

Via: **Via Montecavalloro** Foglio **64** Particelle: **529**

Posizione geografica WGS 1984
Longitutine: **11° 3' 44,040" E** Latitudine: **44° 14' 24,706" N**

Coordinate proiettate ED50 UTM-32N
EST: **664752,72** NORD: **4900816,34**

Tipologia originaria: **Manufatto accessorio urbano o rurale**

Stato di conservazione: **Cattivo**

Uso attuale prevalente **Accessorio alla residenza**

Note: **presenza di lesioni evidenti**

Utilizzato ☑

Presenza superfetazioni ☐

Presenza ampliamenti ☐

Presenza di elementi incongrui ☐



Foto n. **391E1**



Foto n. **391E2**

ELEMENTI ARCHITETTONICI E DECORATIVI

Paramento della facciata: **Pietra**

Elementi di pregio / di interesse testimoniale:

Elementi e materiali incongrui: **Aperture**

Note:

COMUNE DI VERGATO

CENSIMENTO DEGLI EDIFICI DI INTERESSE STORICO E TESTIMONIALE

Scheda 392

INQUADRAMENTO TERRITORIALE

Territorio: **Rurale** Località: **Montecavalloro**

Toponimo **Poggiavento** Via: **Via Montecavalloro**

Centro storico/Nucleo storico: ☐ Complesso edilizio: ☑ Unità edilizie: Principali **2** Accessorie **0**

Contesto vegetazionale: **Prati e alberi** Recinzione ☑

Sistema di accesso: **Accesso da area privata o strada privata**



Carta IGM del 1932-1933 - Scala 1:10.000

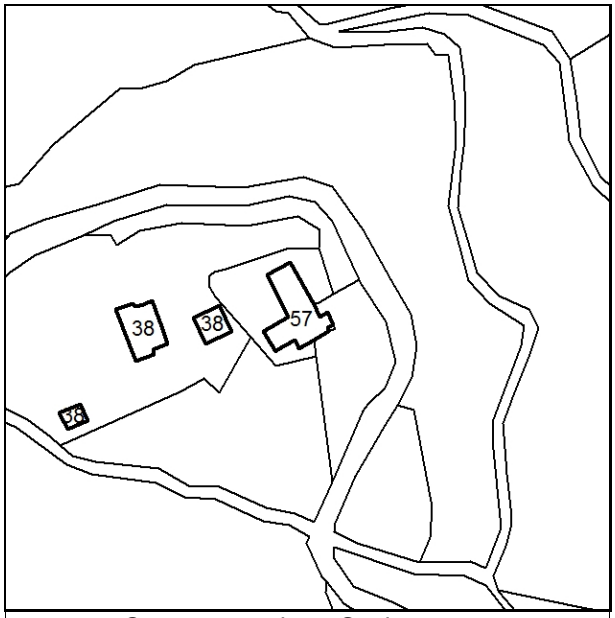

Catasto attuale - Scala 1:2000

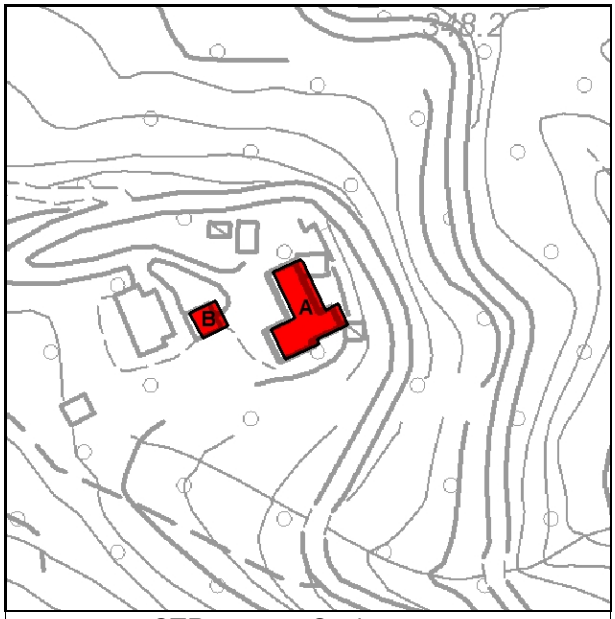

CTR 2013 - Scala 1:2000



Ortofoto AGEA 2011 - Scala 1:2000

Data: rilevatore:

SCHEDA: 392 **EDIFICIO: A**

Località: **Montecavalloro** Toponimo: **Poggiavento**

Via: **Via Montecavalloro** Foglio **64** Particelle: **57**

Posizione geografica WGS 1984
Longitutine: **11° 3' 55,209" E** Latitudine: **44° 14' 21,775" N**

Coordinate proiettate ED50 UTM-32N
EST: **665002,74** NORD: **4900732,13**

Tipologia originaria: **Residenza rurale**

Stato di conservazione: **Buono / discreto**

Uso attuale prevalente **Residenza**

Note:

Utilizzato ☑

Presenza superfetazioni ☐

Presenza ampliamenti ☐

Presenza di elementi incongrui ☐



Foto n. **392A1**



Foto n. **392A2**

ELEMENTI ARCHITETTONICI E DECORATIVI

Paramento della facciata: **Pietra**

Elementi di pregio / di interesse testimoniale:

Elementi e materiali incongrui: **Scale esterne, Sopraelevazioni, Aperture, Strutture in c.a. a vista**

Note:

COMUNE DI VERGATO

CENSIMENTO DEGLI EDIFICI DI INTERESSE STORICO E TESTIMONIALE

Scheda 393

INQUADRAMENTO TERRITORIALE

Territorio: **Rurale** Località: **Lissano**

Toponimo **Ca' di Verona** Via: **Via Statale Porrettana (Casa Verona)**

Centro storico/Nucleo storico: ☐ Complesso edilizio: ☑ Unità edilizie: Principali **3** Accessorie **0**

Contesto vegetazionale: **Bosco e prati** Recinzione ☐

Sistema di accesso: **Accesso da area privata o strada privata**



Carta IGM del 1932-1933 - Scala 1:10.000

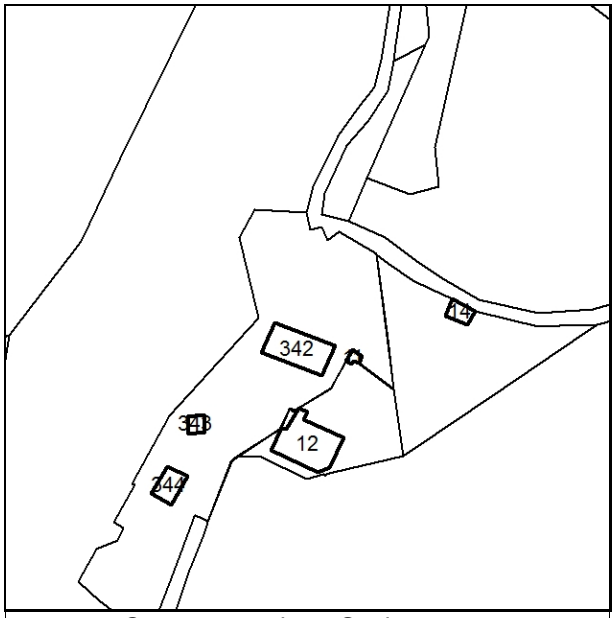

Catasto attuale - Scala 1:2000

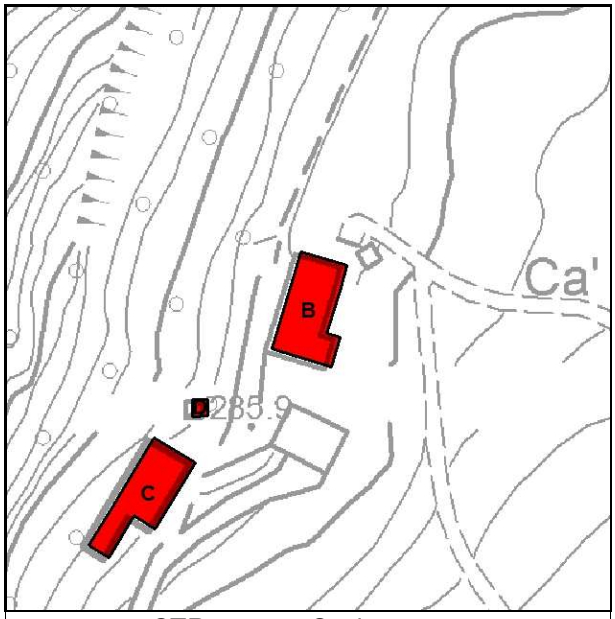

CTR 2013 - Scala 1:2000



Ortofoto AGEA 2011 - Scala 1:2000

Data: rilevatore:

SCHEDA: 393 EDIFICIO: D

Località: **Lissano** Toponimo: **Ca' di Verona**

Via: **Via Statale Porrettana (Casa Verona)** Foglio **60** Particelle: **343**

Posizione geografica WGS 1984
Longitutine: **11° 4' 13,946" E** Latitudine: **44° 14' 31,950" N**

Coordinate proiettate ED50 UTM-32N
EST: **665410,44** NORD: **4901056,54**

Tipologia originaria: **Manufatto accessorio urbano o rurale**

Stato di conservazione: **Mediocre**

Uso attuale prevalente **Accessorio alla residenza**

Note:

Utilizzato ☑

Presenza superfetazioni ☐

Presenza ampliamenti ☐

Presenza di elementi incongrui ☐



Foto n. **393D1**

Foto n. **393D2**

ELEMENTI ARCHITETTONICI E DECORATIVI

Paramento della facciata: **Pietra**

Elementi di pregio / di interesse testimoniale:

Elementi e materiali incongrui:

Note:

COMUNE DI VERGATO

CENSIMENTO DEGLI EDIFICI DI INTERESSE STORICO E TESTIMONIALE

Scheda 395

INQUADRAMENTO TERRITORIALE

Territorio: **Rurale** Località: **Lissano**

Toponimo **Ponticello** Via: **Via Statale Porrettana (Casa Chiari)**

Centro storico/Nucleo storico: ☐ Complesso edilizio: ☐ Unità edilizie: Principali **0** Accessorie **0**

Contesto vegetazionale: Recinzione ☐

Sistema di accesso: **Accesso da area privata o strada privata**



Carta IGM del 1932-1933 - Scala 1:10.000

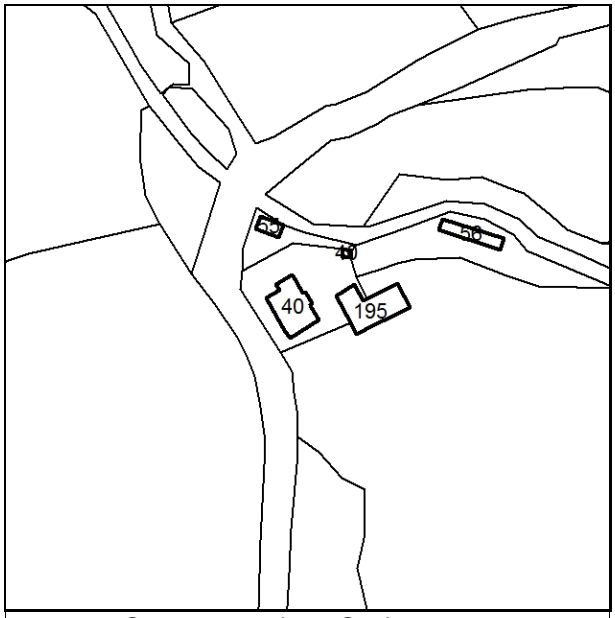

Catasto attuale - Scala 1:2000

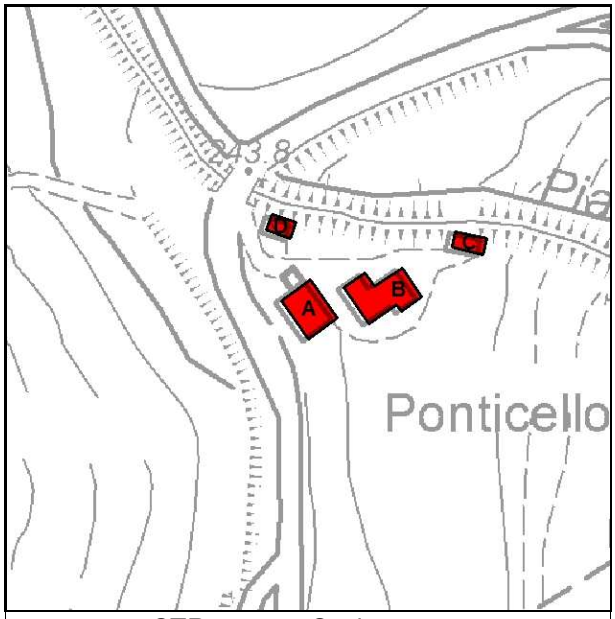

CTR 2013 - Scala 1:2000



Ortofoto AGEA 2011 - Scala 1:2000

Data: rilevatore:

SCHEDA: 395 EDIFICIO: B

Località: **Lissano** Toponimo: **Ponticello**

Via: **Via Statale Porrettana (Casa Chiari)** Foglio **65** Particelle: **195**

Posizione geografica WGS 1984
Longitutine: **11° 4' 13,363" E** Latitudine: **44° 14' 22,832" N**

Coordinate proiettate ED50 UTM-32N
EST: **665404,59** NORD: **4900774,88**

Tipologia originaria: **Stalla/fienile**

Stato di conservazione: **Mediocre**

Uso attuale prevalente **Accessorio alla residenza**

Note:

Utilizzato ☑

Presenza superfetazioni ☐

Presenza ampliamenti ☐

Presenza di elementi incongrui ☐



Foto n. **395B1**



Foto n. **395B2**

ELEMENTI ARCHITETTONICI E DECORATIVI

Paramento della facciata: **Pietra** / **Intonaco**

Elementi di pregio / di interesse testimoniale:

Elementi e materiali incongrui: **Tamponamenti, Aperture per autorimessa**

Note:

COMUNE DI VERGATO

CENSIMENTO DEGLI EDIFICI DI INTERESSE STORICO E TESTIMONIALE

Scheda 396

INQUADRAMENTO TERRITORIALE

Territorio: **Rurale** Località: **Lissano**

Toponimo **Ca' del Fabbro** Via: **Via Statale Porrettana (Casa Fabbro)**

Centro storico/Nucleo storico: ☐ Complesso edilizio: ☐ Unità edilizie: Principali **0** Accessorie **0**

Contesto vegetazionale: Recinzione ☐

Sistema di accesso: **Accesso da area privata o strada privata**



Carta IGM del 1932-1933 - Scala 1:10.000

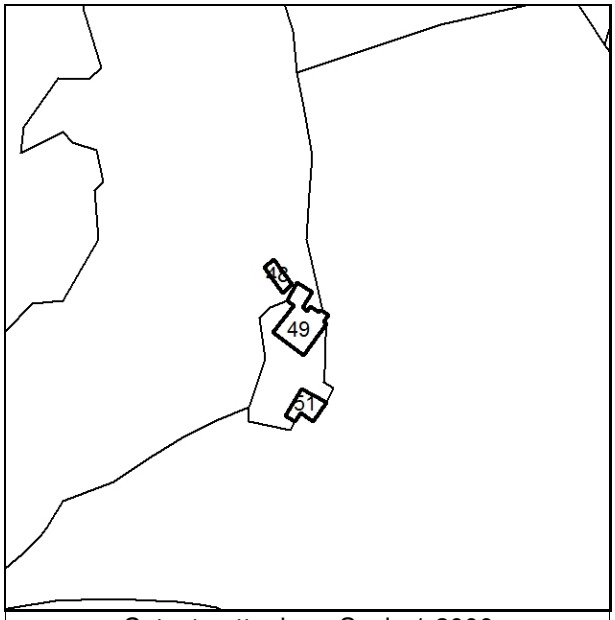

Catasto attuale - Scala 1:2000

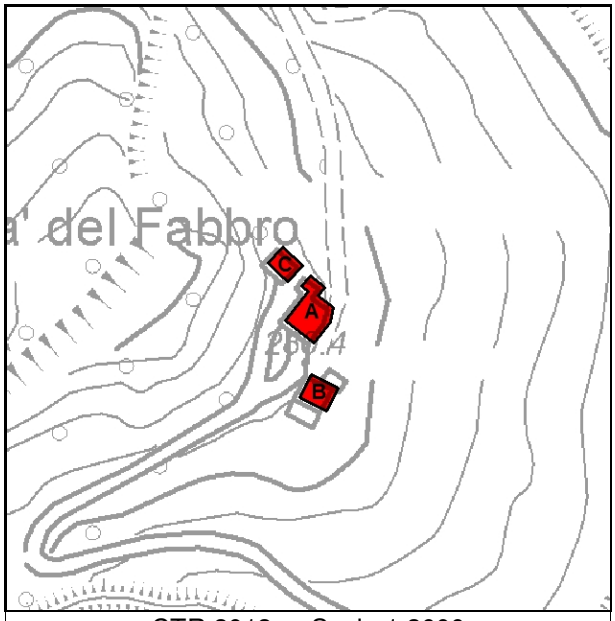

CTR 2013 - Scala 1:2000



Ortofoto AGEA 2011 - Scala 1:2000

Data: rilevatore:

SCHEDA: 396 **EDIFICIO: A**

Località: **Lissano** Toponimo: **Ca' del Fabbro**

Via: **Via Statale Porrettana (Casa Fabbro)** Foglio **65** Particelle: **49**

Posizione geografica WGS 1984
Longitutine: **11° 4' 7,515" E** Latitudine: **44° 14' 20,819" N**

Coordinate proiettate ED50 UTM-32N
EST: **665276,44** NORD: **4900709,51**

Tipologia originaria:

Stato di conservazione:

Uso attuale prevalente

Note:

Utilizzato ☐

Presenza superfetazioni ☐

Presenza ampliamenti ☐

Presenza di elementi incongrui ☐



Foto n. **396A1**

Foto n. **396A2**

ELEMENTI ARCHITETTONICI E DECORATIVI

Paramento della facciata:

Elementi di pregio / di interesse testimoniale:

Elementi e materiali incongrui:

Note: **INACCESSIBILE**

SCHEDA: 396 EDIFICIO: B

Località: **Lissano** Toponimo: **Ca' del Fabbro**

Via: **Via Statale Porrettana (Casa Fabbro)** Foglio **65** Particelle: **51**

Posizione geografica WGS 1984
Longitutine: **11° 4' 7,582" E** Latitudine: **44° 14' 20,127" N**

Coordinate proiettate ED50 UTM-32N
EST: **665278,46** NORD: **4900688,18**

Tipologia originaria:

Stato di conservazione:

Uso attuale prevalente

Note:

Utilizzato ☐

Presenza superfetazioni ☐

Presenza ampliamenti ☐

Presenza di elementi incongrui ☐



Foto n. **396B1**



Foto n. **396B2**

ELEMENTI ARCHITETTONICI E DECORATIVI

Paramento della facciata:

Elementi di pregio / di interesse testimoniale:

Elementi e materiali incongrui:

Note: **INACCESSIBILE**

SCHEDA: 396 EDIFICIO: C

Località: **Lissano** Toponimo: **Ca' del Fabbro**

Via: **Via Statale Porrettana (Casa Fabbro)** Foglio **65** Particelle: **48**

Posizione geografica WGS 1984
Longitutine: **11° 4' 7,219" E** Latitudine: **44° 14' 21,232" N**

Coordinate proiettate ED50 UTM-32N
EST: **665269,55** NORD: **4900722,1**

Tipologia originaria:

Stato di conservazione:

Uso attuale prevalente

Note:

Utilizzato ☐

Presenza superfetazioni ☐

Presenza ampliamenti ☐

Presenza di elementi incongrui ☐



Foto n. **396C1**



Foto n. **396C2**

ELEMENTI ARCHITETTONICI E DECORATIVI

Paramento della facciata:

Elementi di pregio / di interesse testimoniale:

Elementi e materiali incongrui:

Note: **INACCESSIBILE**

COMUNE DI VERGATO

CENSIMENTO DEGLI EDIFICI DI INTERESSE STORICO E TESTIMONIALE

Scheda 397

INQUADRAMENTO TERRITORIALE

Territorio: **Rurale** Località: **La Serra**

Toponimo **Colombaciaro** Via: **Via Serra Montecavalloro**

Centro storico/Nucleo storico: ☐ Complesso edilizio: ☑ Unità edilizie: Principali **3** Accessorie **1**

Contesto vegetazionale: **Bosco e prati** Recinzione ☐

Sistema di accesso: **Accesso da area privata o strada privata**



Carta IGM del 1932-1933 - Scala 1:10.000

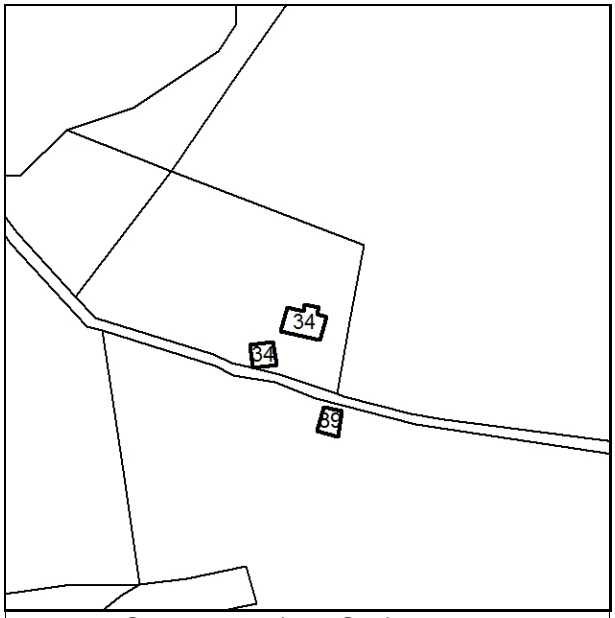

Catasto attuale - Scala 1:2000

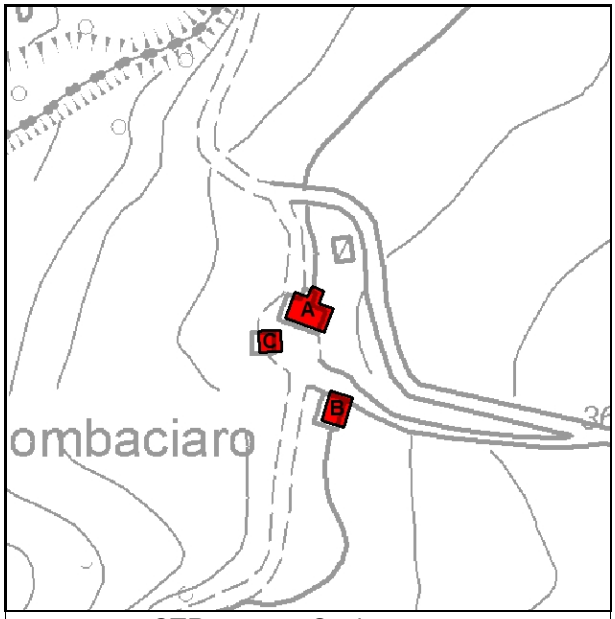

CTR 2013 - Scala 1:2000



Ortofoto AGEA 2011 - Scala 1:2000

Data: rilevatore:

SCHEDA: 397 **EDIFICIO: A**

Località: **La Serra** Toponimo: **Colombaciaro**

Via: **Via Serra Montecavalloro** Foglio **63** Particelle: **34**

Posizione geografica WGS 1984
Longitutine: **11° 2' 45,614" E** Latitudine: **44° 14' 13,092" N**

Coordinate proiettate ED50 UTM-32N
EST: **663465,7** NORD: **4900425,58**

Tipologia originaria: **Residenza rurale**

Stato di conservazione: **Mediocre**

Uso attuale prevalente **Residenza**

Note:

Utilizzato ☑

Presenza superfetazioni ☐

Presenza ampliamenti ☐

Presenza di elementi incongrui ☐



Foto n. **397A1**

Foto n. **397A2**

ELEMENTI ARCHITETTONICI E DECORATIVI

Paramento della facciata: **Pietra**

Elementi di pregio / di interesse testimoniale:

Elementi e materiali incongrui: **Aperture, Pensilina sovraporta**

Note:

SCHEDA: 397 EDIFICIO: B

Località: **La Serra** Toponimo: **Colombaciaro**

Via: **Via Serra Montecavalloro** Foglio **63** Particelle: **89**

Posizione geografica WGS 1984
Longitutine: **11° 2' 45,908" E** Latitudine: **44° 14' 12,239" N**

Coordinate proiettate ED50 UTM-32N
EST: **663472,86** NORD: **4900399,42**

Tipologia originaria: **Manufatto accessorio urbano o rurale**

Stato di conservazione: **Mediocre**

Uso attuale prevalente **Accessorio alla residenza**

Note:

Utilizzato ☐

Presenza superfetazioni ☐

Presenza ampliamenti ☐

Presenza di elementi incongrui ☐



Foto n. **397B1**



Foto n. **397B2**

ELEMENTI ARCHITETTONICI E DECORATIVI

Paramento della facciata: **Pietra**

Elementi di pregio / di interesse testimoniale:

Elementi e materiali incongrui: **Aperture, Tamponamenti**

Note:

COMUNE DI VERGATO

CENSIMENTO DEGLI EDIFICI DI INTERESSE STORICO E TESTIMONIALE

Scheda 399

INQUADRAMENTO TERRITORIALE

Territorio: **Rurale** Località: **La Serra**

Toponimo **La Serra** Via: **Via Serra Montecavalloro**

Centro storico/Nucleo storico: ☐ Complesso edilizio: ☑ Unità edilizie: Principali **2** Accessorie **5**

Contesto vegetazionale: **Prati e alberi** Recinzione ☐

Sistema di accesso: **Accesso da area privata o strada privata**

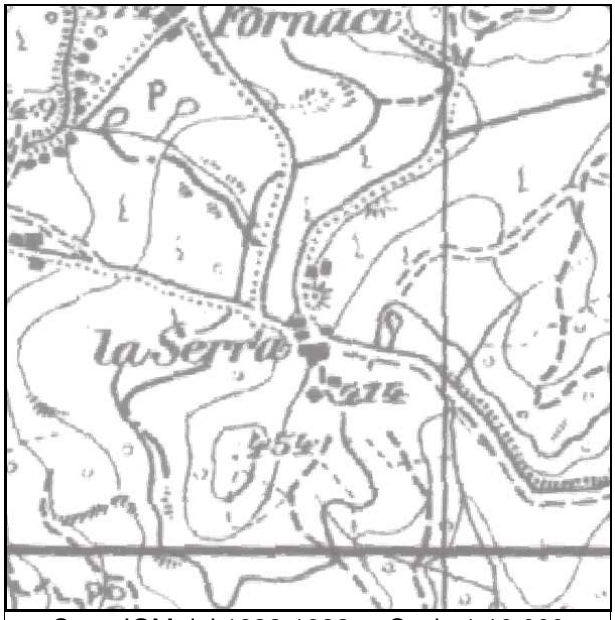

Carta IGM del 1932-1933 - Scala 1:10.000



Catasto attuale - Scala 1:2000

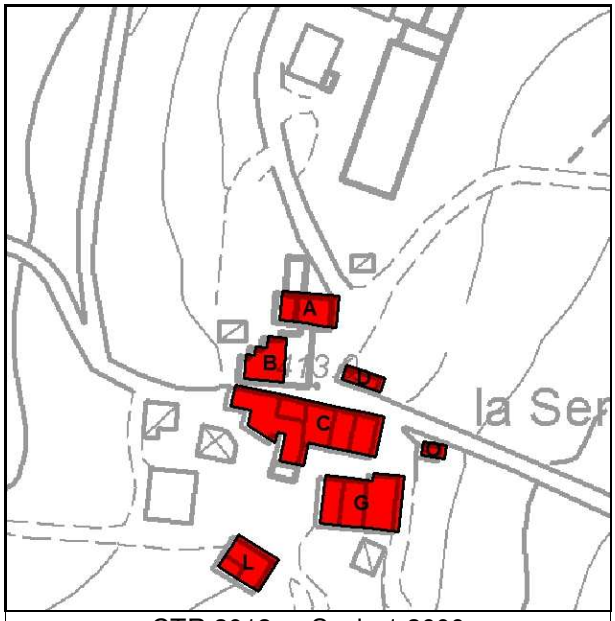

CTR 2013 - Scala 1:2000



Ortofoto AGEA 2011 - Scala 1:2000

Data: rilevatore:

SCHEDA: 399 **EDIFICIO: A**

Località: **La Serra** Toponimo: **La Serra**

Via: **Via Serra Montecavalloro** Foglio **63** Particelle: **498,54**

Posizione geografica WGS 1984
Longitutine: **11° 3' 2,100" E** Latitudine: **44° 14' 9,129" N**

Coordinate proiettate ED50 UTM-32N
EST: **663834,46** NORD: **4900312,43**

Tipologia originaria: **Residenza rurale**

Stato di conservazione: **Mediocre**

Uso attuale prevalente **Residenza**

Note:

Utilizzato ☑

Presenza superfetazioni ☐

Presenza ampliamenti ☐

Presenza di elementi incongrui ☐



Foto n. **399A1**



Foto n. **399A2**

ELEMENTI ARCHITETTONICI E DECORATIVI

Paramento della facciata: **Pietra**

Elementi di pregio / di interesse testimoniale:

Elementi e materiali incongrui: **Tamponamenti, Aperture**

Note:

SCHEDA: 399 **EDIFICIO: C**

Località: **La Serra** Toponimo: **La Serra**

Via: **Via Serra Montecavalloro** Foglio **63** Particelle: **101,102,103,104,106**

Posizione geografica WGS 1984
Longitutine: **11° 3' 2,053" E** Latitudine: **44° 14' 8,140" N**

Coordinate proiettate ED50 UTM-32N
EST: **663834,16** NORD: **4900281,89**

Tipologia originaria: **Residenza rurale**

Stato di conservazione: **Buono / discreto**

Uso attuale prevalente **Residenza**

Note:

Utilizzato ☑

Presenza superfetazioni ☐

Presenza ampliamenti ☐

Presenza di elementi incongrui ☐



Foto n. **399C1**



Foto n. **399C2**

ELEMENTI ARCHITETTONICI E DECORATIVI

Paramento della facciata: **Pietra**

Elementi di pregio / di interesse testimoniale: **Angolari in pietra, Loggia / portico, Arco portale di accesso in pietra**

Elementi e materiali incongrui:

Note:

SCHEDA: 399 EDIFICIO: D

Località: **La Serra** Toponimo: **La Serra**

Via: **Via Serra Montecavalloro** Foglio **63** Particelle: **76**

Posizione geografica WGS 1984
Longitutine: **11° 3' 2,722" E** Latitudine: **44° 14' 8,519" N**

Coordinate proiettate ED50 UTM-32N
EST: **663848,7** NORD: **4900293,96**

Tipologia originaria: **Manufatto accessorio urbano o rurale**

Stato di conservazione: **Mediocre**

Uso attuale prevalente **Accessorio alla residenza**

Note:

Utilizzato ☐

Presenza superfetazioni ☑

Presenza ampliamenti ☐

Presenza di elementi incongrui ☐



Foto n. **399D1**



Foto n. **399D2**

ELEMENTI ARCHITETTONICI E DECORATIVI

Paramento della facciata: **Pietra**

Elementi di pregio / di interesse testimoniale:

Elementi e materiali incongrui:

Note:

SCHEDA: 399 **EDIFICIO: G**

Località: **La Serra** Toponimo: **La Serra**

Via: **Via Serra Montecavalloro** Foglio **63** Particelle: **106,108,109**

Posizione geografica WGS 1984
Longitutine: **11° 3' 2,680" E** Latitudine: **44° 14' 7,459" N**

Coordinate proiettate ED50 UTM-32N
EST: **663848,59** NORD: **4900261,22**

Tipologia originaria: **Manufatto accessorio urbano o rurale**

Stato di conservazione: **Buono** / **discreto**

Uso attuale prevalente **Accessorio alla residenza**

Note:

Utilizzato ☑

Presenza superfetazioni ☐

Presenza ampliamenti ☐

Presenza di elementi incongrui ☐



Foto n. **399G1**



Foto n. **399G2**

ELEMENTI ARCHITETTONICI E DECORATIVI

Paramento della facciata: **Pietra** / **Intonaco**

Elementi di pregio / di interesse testimoniale:

Elementi e materiali incongrui: **Aperture**

Note:

SCHEDA: 399 EDIFICIO: L

Località: **La Serra** Toponimo: **La Serra**

Via: **Via Serra Montecavalloro** Foglio **63** Particelle: **112**

Posizione geografica WGS 1984
Longitutine: **11° 3' 1,292" E** Latitudine: **44° 14' 6,960" N**

Coordinate proiettate ED50 UTM-32N
EST: **663818,21** NORD: **4900245,03**

Tipologia originaria: **Stalla/fienile**

Stato di conservazione: **Mediocre**

Uso attuale prevalente **Accessorio alla residenza**

Note:

Utilizzato ☑

Presenza superfetazioni ☐

Presenza ampliamenti ☐

Presenza di elementi incongrui ☐



Foto n. **399L1**

Foto n. **399L2**

ELEMENTI ARCHITETTONICI E DECORATIVI

Paramento della facciata: **Pietra**

Elementi di pregio / di interesse testimoniale:

Elementi e materiali incongrui: **Aperture**

Note: